

CASOS CONFIRMADOS

365.330

CASOS RECUPERADOS

361.002

CASOS ATIVOS

(EM ISOLAMENTO DOMICILIAR OU HOSPITALAR)

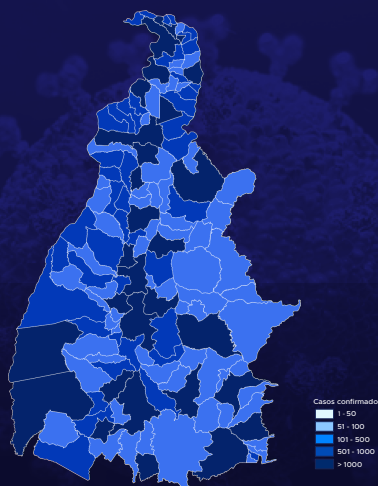
96

ÓBITOS

4.232

CASOS NOTIFICADOS

1.126.499



HOSPITALIZAÇÃO COVID

21

LEITOS PÚBLICOS **18**

CLÍNICOS **7**

UTI COVID **11**

LEITOS PRIVADOS **3**

CLÍNICOS **3**

UTI COVID **0**

VACINÔMETRO

2.803.351

DOSES APLICADAS

841º BOLETIM EPIDEMIOLÓGICO NOTIFICAÇÕES DA COVID-19 NO TOCANTINS

A Secretaria de Estado da Saúde (SES) informa que o Boletim Epidemiológico da Covid-19, desta quinta-feira, 23 de fevereiro, traz 383 novos casos confirmados da doença. Deste total, 3 foi registrado nas últimas 24 horas, todos foram de exames coletados em dias anteriores e que tiveram seus resultados inseridos no sistema, pelos municípios.

Desta forma, hoje o Tocantins registra um total de 1.126.499 pessoas notificadas com a Covid-19 e acumula 365.330 casos confirmados da doença. Destes pacientes 361.002 estão recuperados e 96 estão ainda ativos (em isolamento domiciliar ou hospitalar), além de 4.232 óbitos.

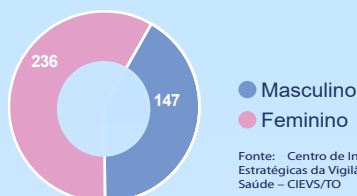
TABELA 1. Distribuição dos novos casos confirmados para COVID-19, segundo município de residência.

MUNICÍPIO	TOTAL	POPULAÇÃO ESTIMADA	PROPORÇÃO DE CONTAMINADOS EM RELAÇÃO À POPULAÇÃO
PALMAS	109	306296	0,04%
MONTE DO CARMO	44	8066	0,55%
TAGUATINGA	37	16825	0,22%
FÁTIMA	36	3830	0,94%
ARAGUAÍNA	20	183381	0,01%
PORTO NACIONAL	14	53316	0,03%
GURUPI	10	87545	0,01%
COUTO MAGALHÃES	9	5639	0,16%
PARANÁ	9	10437	0,09%
PARAÍSO DO TOCANTINS	8	51891	0,02%
BURITI DO TOCANTINS	6	11497	0,05%
GUARÁI	6	26165	0,02%
SÃO BENTO DO TOCANTINS	6	5391	0,11%
DIANÓPOLIS	5	22424	0,02%
SILVANÓPOLIS	5	5428	0,09%
TOCANTINÓPOLIS	5	22845	0,02%
BARROLÂNDIA	4	5651	0,07%
MIRACEMA DO TOCANTINS	4	17936	0,02%
PIRAQUÊ	4	3033	0,13%
COLINAS DO TOCANTINS	3	35851	0,01%
ARAGUATINS	2	36170	0,01%
BERNARDO SAYÃO	2	4448	0,04%
ITACAJÁ	2	7452	0,03%
ITAPORÃ DO TOCANTINS	2	2420	0,08%
LUZINÓPOLIS	2	3154	0,06%
NATIVIDADE	2	9250	0,02%
PALMEIRÓPOLIS	2	7676	0,03%
PIUM	2	7743	0,03%
SÃO MIGUEL DO TOCANTINS	2	12294	0,02%
XAMBIOÁ	2	11520	0,02%
AGUIARNÓPOLIS	1	6892	0,01%
APARECIDA DO RIO NEGRO	1	4848	0,02%
ARAGOMINAS	1	5731	0,02%
ARAGUACEMA	1	7155	0,01%
AUGUSTINÓPOLIS	1	18643	0,01%
CASEARA	1	5442	0,02%
COMBINADO	1	4861	0,02%
DARCINÓPOLIS	1	6174	0,02%
DOIS IRMÃOS DO TOCANTINS	1	7185	0,01%
FILADÉLFIA	1	8874	0,01%
FORMOSO DO ARAGUAIA	1	18399	0,01%
MIRANORTE	1	13493	0,01%
NOVA ROSALÂNDIA	1	4304	0,02%
NOVO ALEGRE	1	2332	0,04%
PONTE ALTA DO TOCANTINS	1	8116	0,01%

Fonte: Centro de Informações Estratégicas da Vigilância em Saúde - CIEVS/TO

MUNICÍPIO	TOTAL	POPULAÇÃO ESTIMADA	PROPORÇÃO DE CONTAMINADOS EM RELAÇÃO À POPULAÇÃO
RIO SONO	1	6488	0,02%
SANTA TEREZINHA DO TOCANTINS	1	2530	0,04%
SÃO SALVADOR DO TOCANTINS	1	3094	0,03%
TALISMÃ	1	2812	0,04%
TOTAL	383		

GRÁFICOS 1. Distribuição dos novos casos confirmados da COVID-19, segundo sexo.



GRÁFICOS 2. Distribuição dos novos casos confirmados da COVID-19, segundo Faixa Etária.

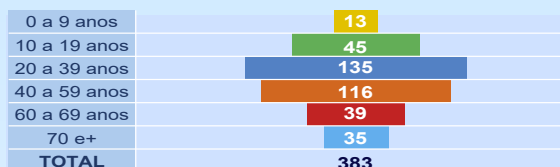

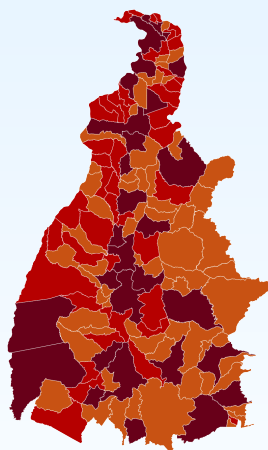



GRÁFICO 3. Perfil dos exames confirmados segundo tipo do teste, TOCANTINS.



Fonte: LACEN – TO, Acesso GAL em 25/08/2022 e CIEVS.

IMAGEM 1. Distribuição dos casos confirmados por Coronavírus segundo o município de residência.



Fonte: Centro de Informações Estratégicas da Vigilância em Saúde – CIEVS/TO

TABELA 2. Distribuição dos casos e óbitos confirmados acumulados da COVID-19, segundo município de residência, TOCANTINS.

MUNICÍPIO	CASOS	ÓBITOS	MUNICÍPIO	CASOS	ÓBITOS
PALMAS	89185	736	SÍTIO NOVO DO TOCANTINS	1173	11
ARAGUAÍNA	53337	631	ARAGOMINAS	1160	10
GURUPI	26182	297	DUERÉ	546	10
PORTO NACIONAL	16579	224	TABOÇÃO	716	10
PARAÍSO DO TOCANTINS	15214	213	PRESIDENTE KENNEDY	756	10
COLINAS DO TOCANTINS	10556	165	SAMPAIO	882	10
GUARÁ	4331	84	SÃO BENTO DO TOCANTINS	1377	10
ARAGUATINS	3725	75	COUTO MAGALHÃES	1270	9
FORMOSO DO ARAGUAIA	5418	73	PALMEIRANTE	616	9
MIRANORTE	4317	65	PINDORAMA DO TOCANTINS	1013	9
TOCANTINÓPOLIS	4402	60	PRAIA NORTE	413	9
MIRACEMA DO TOCANTINS	4377	59	RIO DOS BOIS	958	9
NOVA OLINDA	1731	57	SANDOLÂNDIA	694	9
DIANÓPOLIS	3795	45	ABREULÂNDIA	527	8
XAMBIOÁ	2927	40	AURORA DO TOCANTINS	623	8
TAGUATINGA	2644	34	BABAÇULÂNDIA	911	8
ALVORADA	3749	32	BANDEIRANTES DO TOCANTINS	910	8
AUGUSTINÓPOLIS	2489	32	BARRA DO OURO	216	8
PEDRO AFONSO	2831	31	LAGOA DO TOCANTINS	391	8
LAGOA DA CONFUSÃO	3301	30	PAU DARCO	622	8
COLMÉIA	1616	29	PIUM	577	8
PALMEIRÓPOLIS	2365	29	RECURSOLÂNDIA	470	8
ANANÁS	2440	27	CARRASCO BONITO	898	7
BURITI DO TOCANTINS	1809	27	CENTENÁRIO	611	7
SILVANÓPOLIS	1774	27	GOIANORTE	592	7
ALIANÇA DO TOCANTINS	1348	25	NAZARÉ	666	7
ARAGUAÇU	2063	25	NOVO ACORDO	646	7
NATIVIDADE	1820	25	NOVO ALEGRE	166	7
AXIXÁ DO TOCANTINS	1449	24	SANTA ROSA DO TOCANTINS	662	7
ESPERANTINA	1132	23	SANTA TEREZA DO TOCANTINS	377	7
FIGUEIRÓPOLIS	1687	22	CAMPOS LINDOS	651	6
PEIXE	2332	22	CARMOLÂNDIA	634	6
BARROLÂNDIA	915	21	MONTE SANTO DO TOCANTINS	201	6
ARAGUACEMA	1468	20	PALMEIRAS DO TOCANTINS	933	6
BREJINHO DE NAZARÉ	1515	20	PUGMIL	420	6
DOIS IRMÃOS DO TOCANTINS	1241	20	ALMAS	336	5
PONTE ALTA DO TOCANTINS	1948	19	BRASILÂNDIA DO TOCANTINS	342	5
SÃO VALÉRIO DA NATIVIDADE	1323	19	LAJEADO	512	5
CARIRI DO TOCANTINS	1846	18	RIO SONO	534	5
CRISTALÂNDIA	735	18	SANTA TEREZINHA DO TOCANTINS	420	5
ITAGUATINS	1037	18	ANGICO	255	4
WANDERLÂNDIA	2573	18	ITAPORÃ DO TOCANTINS	1081	4
COMBINADO	1607	17	LIZARDA	179	4
SÃO MIGUEL DO TOCANTINS	1275	17	MAURILÂNDIA DO TOCANTINS	767	4
ARAGUANÃ	628	16	SÃO SALVADOR DO TOCANTINS	234	4
GOIATINS	1237	16	SUCUPIRA	508	4
NOVA ROSALÂNDIA	1127	16	BOM JESUS DO TOCANTINS	202	3
AGUIARNÓPOLIS	1153	15	CHAPADA DA NATIVIDADE	350	3
ITACAJÁ	1800	15	CHAPADA DE AREIA	228	3
CASEARA	703	14	IPUEIRAS	213	3
DARCINÓPOLIS	1086	14	JUARINA	169	3
MARIANÓPOLIS DO TOCANTINS	739	14	NOVO JARDIM	537	3
SANTA FÉ DO ARAGUAIA	1018	14	PORTO ALEGRE DO TOCANTINS	544	3
APARECIDA DO RIO NEGRO	460	13	SANTA MARIA DO TOCANTINS	603	3
ARRAIAS	1776	13	SÃO FÉLIX DO TOCANTINS	167	3
BERNARDO SAYÃO	1277	13	TUPIRAMA	448	3
JAÚ DO TOCANTINS	564	13	TUPIRATINS	445	3
PARANÁ	1135	13	CACHOEIRINHA	135	2
ARAPOEMA	730	12	LUZINÓPOLIS	449	2
CONCEIÇÃO DO TOCANTINS	613	12	MURICILÂNDIA	888	2
FILADÉLFIA	857	12	RIO DA CONCEIÇÃO	450	2
ITAPIRATINS	685	12	SANTA RITA DO TOCANTINS	457	2
PEQUIZEIRO	776	12	TALISMÃ	908	2
TOCANTÍNIA	1782	12	LAVANDEIRA	317	1
DIVINÓPOLIS DO TOCANTINS	1388	11	MATEIROS	379	1
FÁTIMA	1049	11	OLIVEIRA DE FÁTIMA	229	1
MONTE DO CARMO	1022	11	PIRAQUÊ	415	1
PONTE ALTA DO BOM JESUS	591	11	TAIPAS DO TOCANTINS	323	1
RIACHINHO	1011	11	CRIXÁS DO TOCANTINS	393	0
SÃO SEBASTIÃO DO TOCANTINS	1020	11	TOTAL	365.330	4.232

Fonte: Centro de Informações Estratégicas
da Vigilância em Saúde – CEV/S70

DETALHE DOS NOVOS ÓBITOS

Nenhum óbito registrado.

O DETALHAMENTO DOS CASOS ACUMULADOS PODEM SER ACESSADOS NO SITE DA SECRETARIA DA SAÚDE
integra.saude.to.gov.br/covid19

OBSERVAÇÕES:

O Estado possui uma plataforma onde todos podem acompanhar os números da Covid-19 no Tocantins:
<http://coronavirus.to.gov.br>

A Secretaria de Estado da Saúde (SES) esclarece que o banco de dados do Estado é dinâmico, em virtude do fechamento das investigações epidemiológicas, que alteram principalmente locais de residência dos casos positivos, trazendo modificações diárias no acumulado dos municípios e no total geral do Estado.

Os dados consolidados neste boletim são referentes às notificações recebidas no último dia, que podem abordar resultados diagnosticados em dias anteriores e notificados posteriormente ao CievS Estadual. Para manter a credibilidade dos dados contabilizados, os gráficos apresentam a distribuição de novos casos de acordo com a data do diagnóstico e não sua notificação, por parte dos municípios. Em cada edição, o boletim apresenta a distribuição dos novos casos também por este critério.

Todas as informações que constam no boletim são provenientes dos sistemas oficiais do Ministério da Saúde alimentados pelos municípios:

Sistema Gerenciador de Ambiente Laboratorial (GAL) é o sistema utilizado pelos municípios para cadastro das amostras que serão encaminhadas ao Lacen para realização dos exames.

E-SUS-VE é a ferramenta de registro de notificação de casos suspeitos da Covid-19.

SIVEP-Gripe, é o Sistema de Informação da Vigilância Epidemiológica da Gripe, utilizado para notificação dos casos de Síndrome Respiratória Aguda Grave (SRAG) em unidades hospitalares e unidades de Pronto Atendimento (UPA).

SIM é o sistema de Informação sobre mortalidade, desenvolvido pelo Ministério da Saúde para unificação dos dados sobre óbitos no país.

Considerando o aumento recente de casos positivos que tem demandado tempo excessivo para confirmação de residências junto aos municípios, o Estado prevê o preenchimento correto de informações nas plataformas que serão utilizadas para consolidação dos boletins diários e a atualização da residência nos cartões SUS utilizado nos cadastros dos sistemas.

O Estado não irá confirmar residências junto aos municípios, estes devem ficar atentos aos dados informados nos Boletins Epidemiológicos diários, nos sistemas de notificação e cadastros de exames no Lacen.

Qualquer divergência deverá ser informada ao CievS/COE do Estado que fará as correções nos próximos boletins. Os dados contidos no boletim são consolidados com resultados de exames realizados no Lacen e notificações recebidas dos municípios até as 23:59h do último dia.