

NOTIFICAÇÕES PARA COVID-19

CASOS CONFIRMADOS

341.765

CASOS RECUPERADOS

336.950

CASOS ATIVOS
(EM ISOLAMENTO DOMICILIAR OU HOSPITALAR)

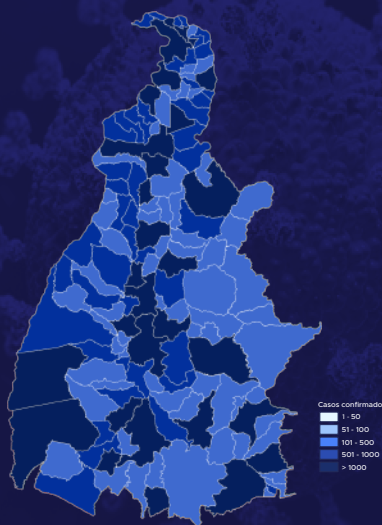
626

ÓBITOS

4.189

CASOS NOTIFICADOS

1.037.982



HOSPITALIZAÇÃO COVID

29

LEITOS PÚBLICOS **28**

CLÍNICOS **16**

UTI COVI23 **3**

LEITOS PRIVADOS **1**

CLÍNICOS **1**

UTI COVID **0**

VACINÔMETRO

DOSES APLICADAS

2.666.352

781º BOLETIM EPIDEMIOLÓGICO DE NOTIFICAÇÕES DA COVID-19 NO TOCANTINS

A Secretaria de Estado da Saúde (SES-TO) informa que o Boletim Epidemiológico da Covid-19, desta quinta-feira, 11 de agosto, traz 230 novos casos confirmados da doença. Deste total, foram 04 registrados nas últimas 24 horas e o restante por exames coletados em dias anteriores e que tiveram seus resultados inseridos no sistema, pelos municípios, na data de ontem.

Desta forma, hoje o Tocantins registra um total de 1.037.982 pessoas notificadas com a Covid-19 e acumula 341.765 casos confirmados da doença. Destes pacientes 336.950 estão recuperados e 626 estão ainda ativos (em isolamento domiciliar ou hospitalar), além de 4.189 óbitos.

TABELA 1. Distribuição dos novos casos confirmados para COVID-19, segundo município de residência, TOCANTINS.

MUNICÍPIO	TOTAL	POPULAÇÃO ESTIMADA	PROPORÇÃO DE CONTAMINADOS EM RELAÇÃO À POPULAÇÃO
PALMAS	51	306296	0,02%
COLMEIA	40	8141	0,49%
COLINAS DO TOCANTINS	38	35851	0,11%
GURUPI	17	87545	0,02%
PORTO NACIONAL	12	53316	0,02%
SUCUPIRA	7	1986	0,35%
ARAGUACEMA	6	7155	0,08%
LAGOA DA CONFUSÃO	5	13676	0,04%
TAGUATINGA	5	16825	0,03%
ARAGUAÍNA	4	183381	0,0%
DOIS IRMÃOS DO TOCANTINS	4	7185	0,06%
FORMOSO DO ARAGUAIA	4	18399	0,02%
LUZINÓPOLIS	4	3154	0,13%
JAU DO TOCANTINS	3	3878	0,08%
SÃO BENTO DO TOCANTINS	3	5391	0,06%
SILVANÓPOLIS	3	5428	0,06%
CARIRI DO TOCANTINS	2	4441	0,05%
DIANÓPOLIS	2	22424	0,01%
MIRACEMA DO TOCANTINS	2	17936	0,01%
SAMPAIO	2	4794	0,04%
TOCANTINÓPOLIS	2	22845	0,01%
ARAGUAÇÚ	1	8467	0,01%
ARAGUATINS	1	36170	0,0%
BRASILÂNDIA DO TOCANTINS	1	2211	0,05%
BREJINHO DE NAZARÉ	1	5519	0,02%
COUTO MAGALHÃES	1	5639	0,02%
DARCINÓPOLIS	1	6174	0,02%
FIGUEIRÓPOLIS	1	5243	0,02%
JUARINA	1	2184	0,05%

Fonte: Centro de Informações Estratégicas da Vigilância em Saúde - CIEVS/TO

MUNICÍPIO	TOTAL	POPULAÇÃO ESTIMADA	PROPORÇÃO DE CONTAMINADOS EM RELAÇÃO À POPULAÇÃO
LAGOA DO TOCANTINS	1	4393	0,02%
PARAISO DO TOCANTINS	1	51891	0,0%
PEDRO AFONSO	1	13773	0,01%
PEIXE	1	11873	0,01%
PRESIDENTE KENNEDY	1	3676	0,03%
WANDERLÂNDIA	1	11734	0,01%
TOTAL	230		

GRÁFICO 1. GRÁFICO 1. Distribuição dos novos casos confirmados da COVID-19, segundo sexo, TOCANTINS.



GRÁFICO 2. Distribuição dos novos casos confirmados da COVID-19, segundo Faixa Etária, TOCANTINS.

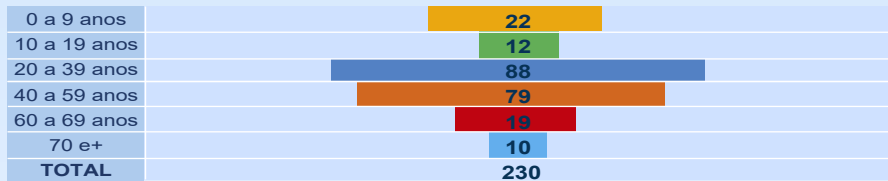


GRÁFICO 3. Perfil dos exames confirmados segundo tipo do teste, TOCANTINS.

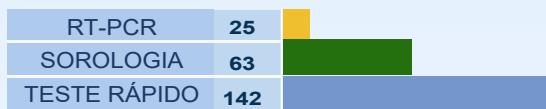
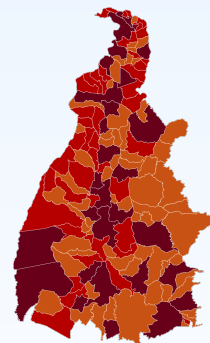


IMAGEM 1. Distribuição dos casos confirmados por Coronavírus segundo o município de residência.



Fonte: Centro de Informações Estratégicas da Vigilância em Saúde – CIEVS/TO

NOTIFICAÇÕES PARA COVID-19

TABELA 2. Distribuição dos casos e óbitos confirmados acumulados da COVID-19, segundo município de residência, TOCANTINS.

MUNICÍPIO	CASOS	ÓBITOS
PALMAS	82956	733
ARAGUAINA	50410	605
GURUPI	23876	290
PORTO NACIONAL	15354	222
PARAISO DO TOCANTINS	13742	211
COLINAS DO TOCANTINS	10201	165
FORMOSO DO ARAGUAIA	4879	72
GUARAI	4221	83
MIRANORTE	4119	63
MIRACEMA DO TOCANTINS	4008	58
TOCANTINOPOLIS	3975	60
ARAGUATINS	3514	76
DIANOPOLIS	3424	43
ALVORADA	3373	32
LAGOA DA CONFUSAO	3199	30
XAMBIOA	2910	40
PEDRO AFONSO	2777	31
WANDERLANDIA	2421	23
TAGUATINGA	2408	34
AUGUSTINOPOLIS	2401	32
ANANAS	2372	28
PALMEIROPOLIS	2316	29
PEIXE	2130	22
ARAGUACU	2027	25
PONTE ALTA DO TOCANTINS	1793	17
CARIRI DO TOCANTINS	1758	18
ARRAIAS	1747	13
BURITI DO TOCANTINS	1739	27
NATIVIDADE	1736	24
ITACAJA	1671	16
TOCANTINIA	1661	13
SILVANOPOLIS	1643	26
NOVA OLINDA	1586	52
COMBINADO	1566	17
FIGUEIROPOLIS	1496	21
COLMEIA	1477	29
ARAGUACEMA	1401	20
BREJINHO DE NAZARE	1378	20
DIVINOPOLIS DO TOCANTINS	1348	11
AXIXA DO TOCANTINS	1341	24
SAO BENTO DO TOCANTINS	1301	10
ALIANCA DO TOCANTINS	1275	26
GOIATINS	1228	17
SAO MIGUEL DO TOCANTINS	1212	17
SAO VALERIO DA NATIVIDADE	1200	18
BERNARDO SAYAO	1185	13
DOIS IRMAOS DO TOCANTINS	1184	20
COUTO MAGALHAES	1134	9
SITIO NOVO DO TOCANTINS	1105	11
ESPERANTINA	1102	23
ARAGOMINAS	1094	11
DARCINOPOLIS	1055	14
AGUIARNOPOLIS	1052	15
PARANA	1047	13
ITAGUATINS	1027	18
NOVA ROSALANDIA	1022	16
SANTA FE DO ARAGUAIA	996	14
FATIMA	976	10
RIACHINHO	972	11
ITAPORA DO TOCANTINS	952	4
MONTE DO CARMO	943	12
BABACULANDIA	909	8
RIO DOS BOIS	909	8
SAO SEBASTIAO DO TOCANTINS	906	11
PALMEIRAS DO TOCANTINS	884	6
BARROLANDIA	880	21
FILADEFIA	852	14
CARRASCO BONITO	844	7
BANDEIRANTES DO TOCANTINS	827	8
TALISMA	825	2

MUNICÍPIO	CASOS	ÓBITOS
MURICILANDIA	819	2
PINDORAMA DO TOCANTINS	812	9
SAMPAIO	796	10
PEQUIZEIRO	737	12
MARIANOPOLIS DO TOCANTINS	734	15
CRISTALANDIA	731	18
PRESIDENTE KENNEDY	713	10
TABOAO	710	10
MAURILANDIA DO TOCANTINS	706	4
SANDOLANDIA	683	9
CASEARA	666	14
ARAPOEMA	663	12
NAZARE	662	7
CAMPOS LINDOS	648	6
ITAPIRATINS	648	12
NOVO ACORDO	632	7
ARAGUANA	629	16
PAU DARCO	618	8
CONCEICAO DO TOCANTINS	610	12
SANTA ROSA DO TOCANTINS	607	7
CARMOLANDIA	605	7
PALMEIRANTE	595	9
PONTE ALTA DO BOM JESUS	592	11
GOIANORTE	587	7
PIUM	573	8
AURORA DO TOCANTINS	568	8
CENTENARIO	567	7
DUERE	546	10
JAU DO TOCANTINS	538	13
SANTA MARIA DO TOCANTINS	536	3
RIO SONO	520	4
ABREULANDIA	515	8
PORTO ALEGRE DO TOCANTINS	475	3
SUCUPIRA	468	4
RECURSOLANDIA	462	8
SANTA RITA DO TOCANTINS	454	2
NOVO JARDIM	452	3
RIO DA CONCEICAO	441	2
TUPIRAMA	437	2
TUPIRATINS	429	3
LAJEADO	424	5
LUZINOPOLIS	417	2
PUGMIL	415	6
SANTA TEREZINHA DO TOCANTINS	415	5
APARECIDA DO RIO NEGRO	414	13
PRAIA NORTE	398	9
LAGOA DO TOCANTINS	386	8
MATEIROS	360	1
CRIXAS DO TOCANTINS	355	0
PIRAQUE	350	1
ALMAS	326	5
TAIPAS DO TOCANTINS	324	1
SANTA TEREZA DO TOCANTINS	319	7
BRASILANDIA DO TOCANTINS	308	6
CHAPADA DA NATIVIDADE	308	3
LAVANDEIRA	286	1
ANGICO	253	5
SAO SALVADOR DO TOCANTINS	232	4
OLIVEIRA DE FATIMA	215	1
IPUEIRAS	212	4
BARRA DO OURO	208	8
CHAPADA DE AREIA	202	3
MONTE SANTO DO TOCANTINS	202	6
BOM JESUS DO TOCANTINS	200	3
LIZARDA	177	4
JUARINA	166	2
SAO FELIX DO TOCANTINS	166	3
NOVO ALEGRE	161	7
CACHOEIRINHA	130	2
TOTAL	341.765	4.189

NOVOS ÓBITOS:

SEM ÓBITOS REGISTRADOS.

O DETALHAMENTO DOS CASOS ACUMULADOS PODEM SER ACESSADOS NO SITE DA SECRETARIA DA SAÚDE
integra.saude.to.gov.br/covid19

OBSERVAÇÕES:

O Estado possui uma plataforma onde todos podem acompanhar os números da Covid-19 no Tocantins:
<http://coronavirus.to.gov.br>

A Secretaria de Estado da Saúde (SES) esclarece que o banco de dados do Estado é dinâmico, em virtude do fechamento das investigações epidemiológicas, que alteram principalmente locais de residência dos casos positivos, trazendo modificações diárias no acumulado dos municípios e no total geral do Estado.

Os dados consolidados neste boletim são referentes às notificações recebidas no último dia, que podem abordar resultados diagnosticados em dias anteriores e notificados posteriormente ao Cievs Estadual. Para manter a credibilidade dos dados contabilizados, os gráficos apresentam a distribuição de novos casos de acordo com a data do diagnóstico e não sua notificação, por parte dos municípios. Em cada edição, o boletim apresenta a distribuição dos novos casos também por este critério.

Todas as informações que constam no boletim são provenientes dos sistemas oficiais do Ministério da Saúde alimentados pelos municípios:

Sistema Gerenciador de Ambiente Laboratorial (GAL) é o sistema utilizado pelos municípios para cadastro das mostras que serão encaminhadas ao Lacen para realização dos exames.

E-SUS-VE é a ferramenta de registro de notificação de casos suspeitos da Covid-19.

SIVEP-Gripe, é o Sistema de Informação da Vigilância Epidemiológica da Gripe, utilizado para notificação dos casos de Síndrome Respiratória Aguda Grave (SRAG) em unidades hospitalares e unidades de Pronto Atendimento (UPA).

SIM é o sistema de Informação sobre mortalidade, desenvolvido pelo Ministério da Saúde para unificação dos dados sobre óbitos no país.

Considerando o aumento recente de casos positivos que tem demandado tempo excessivo para confirmação de residências junto aos municípios, o Estado prevê o preenchimento correto de informações nas plataformas que serão utilizadas para consolidação dos boletins diários e a atualização da residência nos cartões SUS utilizado nos cadastros dos sistemas.

O Estado não irá confirmar residências junto aos municípios, estes devem ficar atentos aos dados informados nos Boletins Epidemiológicos diários, nos sistemas de notificação e cadastros de exames no Lacen.

Qualquer divergência deverá ser informada ao Cievs/COE do Estado que fará as correções nos próximos boletins.

Os dados contidos no boletim são consolidados com resultados de exames realizados no Lacen e notificações recebidas dos municípios até as 23:59h do último dia.