

# BOLETIM EPIDEMIOLÓGICO

NOTIFICAÇÕES PARA COVID-19

25 de março  
de 2022

Nº 696

CASOS CONFIRMADOS

**302.443**

CASOS RECUPERADOS

**295.334**

CASOS ATIVOS

(EM ISOLAMENTO DOMICILIAR OU HOSPITALAR)

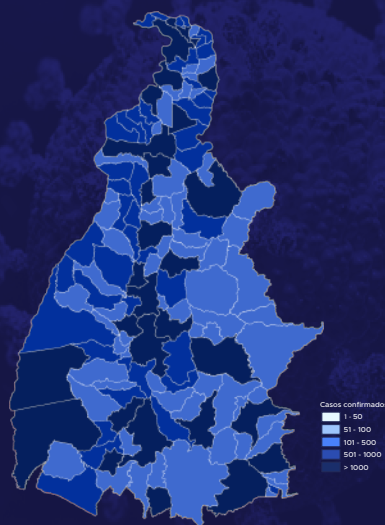
**2.967**

ÓBITOS

**4.142**

CASOS NOTIFICADOS

**918.022**



HOSPITALIZAÇÃO COVID

**30**

LEITOS PÚBLICOS **23**

CLÍNICOS **11**

UTI COVID **12**

LEITOS PRIVADOS **7**

CLÍNICOS **3**

UTI COVID **4**

VACINÔMETRO

DOSES APLICADAS

**2.381.710**

## 696º BOLETIM EPIDEMIOLÓGICO DE NOTIFICAÇÕES DA COVID-19 NO TOCANTINS

A Secretaria de Estado da Saúde (SES) informa que nesta sexta-feira, 25 de março, foram contabilizados 96 novos casos confirmados para Covid-19. Deste total, foram registrados 10 nas últimas 24 horas e o restante por exames coletados em dias anteriores e que tiveram seus resultados inseridos no sistema, pelos municípios, na data de ontem.

Desta forma, hoje o Tocantins registra um total de **918.022** pessoas notificadas com a Covid-19 e acumula **302.443** casos confirmados da doença. Destes pacientes **295.334** estão recuperados e **2.967** estão ainda ativos (em isolamento domiciliar ou hospitalar), além de **4.142** óbitos.

**TABELA 1.** Distribuição dos novos casos confirmados para COVID-19, segundo município de residência, TOCANTINS.

MUNICÍPIO	TOTAL	POPULAÇÃO ESTIMADA	PROPORÇÃO DE CONTAMINADOS EM RELAÇÃO À POPULAÇÃO
PALMAS	31	306296	0,01%
DARCINÓPOLIS	13	6174	0,21%
COLINAS DO TOCANTINS	12	35851	0,03%
PORTO NACIONAL	10	53316	0,02%
ARAGUAÍNA	8	183381	0,0%
GURUPI	4	87545	0,0%
NATIVIDADE	4	9250	0,04%
DIANÓPOLIS	2	22424	0,01%
PARAÍSO DO TOCANTINS	2	51891	0,0%
ALVORADA	1	8396	0,01%
ARAGUACEMA	1	7155	0,01%
ARRAIAS	1	10534	0,01%
MIRACEMA DO TOCANTINS	1	17936	0,01%
MURICILÂNDIA	1	3587	0,03%
NOVO ALEGRE	1	2332	0,04%
PINDORAMA DO TOCANTINS	1	4430	0,02%
RIO DOS BOIS	1	2856	0,04%
SÃO BENTO DO TOCANTINS	1	5391	0,02%
TAGUATINGA	1	16825	0,01%
<b>TOTAL</b>	<b>96</b>		

Fonte: Centro de Informações Estratégicas da Vigilância em Saúde - CIEVS/TO



governodotocantins  
saudetocantins



@governoto  
@saudetocantins



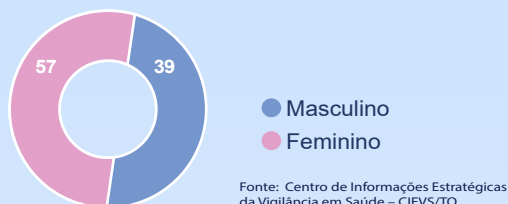
@governodotocantins  
@saudeto

SECRETARIA  
DA SAÚDE

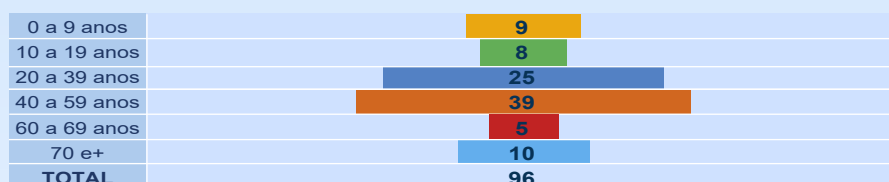
**TOCANTINS**  
GOVERNO DO ESTADO




**GRÁFICO 1. GRÁFICO 1.** Distribuição dos novos casos confirmados da COVID-19, segundo sexo, TOCANTINS.



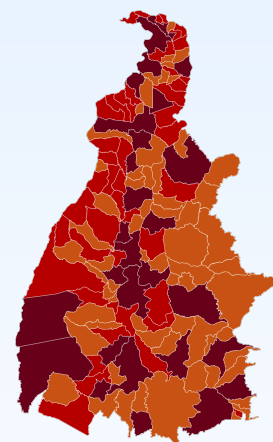
**GRÁFICO 2.** Distribuição dos novos casos confirmados da COVID-19, segundo Faixa Etária, TOCANTINS.



**GRÁFICO 3.** Perfil dos exames confirmados segundo tipo do teste, TOCANTINS.



**IMAGEM 1.** Distribuição dos casos confirmados por Coronavírus segundo o município de residência.



Fonte: Centro de Informações Estratégicas da Vigilância em Saúde – CIEVS/TO

## NOTIFICAÇÕES PARA COVID-19

**TABELA 2. Distribuição dos casos e óbitos confirmados acumulados da COVID-19, segundo município de residência, TOCANTINS.**

MUNICÍPIO	CASOS	ÓBITOS
PALMAS	73736	727
ARAGUAÍNA	46166	596
GURUPI	19962	286
PORTO NACIONAL	13836	219
PARAÍSO DO TOCANTINS	11709	207
COLINAS DO TOCANTINS	9483	165
GUARÁ	3905	83
ARAGUATINS	3213	76
FORMOSO DO ARAGUAIA	4585	72
MIRANORTE	3682	62
TOCANTINÓPOLIS	3517	60
MIRACEMA DO TOCANTINS	3190	55
NOVA OLINDA	1457	51
DIANÓPOLIS	2784	41
XAMBIOÁ	2843	40
TAGUATINGA	1973	34
ALVORADA	2785	32
AUGUSTINÓPOLIS	2158	32
PEDRO AFONSO	2414	31
COLMÉIA	1285	29
LAGOA DA CONFUSÃO	2980	29
PALMEIRÓPOLIS	2095	29
ANANÁS	2196	28
BURITI DO TOCANTINS	1640	27
SILVANÓPOLIS	1496	26
ALIANÇA DO TOCANTINS	1186	25
ARAGUAÇU	1667	25
AXIXÁ DO TOCANTINS	1255	24
NATIVIDADE	1448	24
ESPERANTINA	1039	23
PEIXE	1768	22
WANDERLÂNDIA	1987	22
BARROLÂNDIA	842	21
FIGUEIRÓPOLIS	1246	21
ARAGUACEMA	1124	20
DOIS IRMÃOS DO TOCANTINS	1059	20
BREJINHO DE NAZARÉ	1106	19
CARIRI DO TOCANTINS	1480	18
ITAGUATINS	842	18
SÃO VALÉRIO	995	18
COMBINADO	1326	17
CRISTALÂNDIA	714	17
GOIATINS	1200	17
PONTE ALTA DO TOCANTINS	1480	17
SÃO MIGUEL DO TOCANTINS	1072	17
ARAGUANÃ	608	16
ITACAJÁ	1455	16
NOVA ROSALÂNDIA	812	16
MARIANÓPOLIS DO TOCANTINS	582	15
AGUIARNÓPOLIS	966	14
CASEARA	624	14
FILADÉLFIA	772	14
SANTA FÉ DO ARAGUAIA	1003	14
APARECIDA DO RIO NEGRO	402	13
ARRAIAS	1407	13
BERNARDO SAYÃO	953	13
DARCINÓPOLIS	980	13
JAÚ DO TOCANTINS	405	13
PARANÁ	887	13
TOCANTÍNIA	1464	13
ARAPOEMA	619	12
CONCEIÇÃO DO TOCANTINS	606	12
ITAPIRATINS	612	12
MONTE DO CARMO	864	12
PEQUIZEIRO	721	12
ARAGOMINAS	853	11
DIVINÓPOLIS DO TOCANTINS	1077	11
PONTE ALTA DO BOM JESUS	588	11
SÍTIO NOVO DO TOCANTINS	1007	11
DUERÉ	531	10

MUNICÍPIO	CASOS	ÓBITOS
FÁTIMA	857	10
PRESIDENTE KENNEDY	613	10
RIACHINHO	882	10
SAMPAIO	765	10
SÃO BENTO DO TOCANTINS	1086	10
TABOÃO	624	10
PALMEIRANTE	561	9
PINDORAMA DO TOCANTINS	693	9
PRAIA NORTE	374	9
SANDOLÂNDIA	600	9
SÃO SEBASTIÃO DO TOCANTINS	750	9
ABREULÂNDIA	445	8
AURORA DO TOCANTINS	434	8
BABAÇULÂNDIA	896	8
BANDEIRANTES DO TOCANTINS	634	8
BARRA DO OURO	177	8
COUTO MAGALHÃES	929	8
LAGOA DO TOCANTINS	328	8
PAU D'ARCO	549	8
PIUM	568	8
RECURSOLÂNDIA	416	8
RIO DOS BOIS	710	8
CARMOLÂNDIA	428	7
CARRASCO BONITO	806	7
CENTENÁRIO	450	7
GOIANORTE	527	7
NAZARÉ	639	7
NOVO ACORDO	620	7
NOVO ALEGRE	166	7
SANTA ROSA DO TOCANTINS	510	7
SANTA TEREZA DO TOCANTINS	307	7
BRASILÂNDIA DO TOCANTINS	258	6
CAMPOS LINDOS	579	6
MONTE SANTO DO TOCANTINS	196	6
PALMEIRAS DO TOCANTINS	797	6
PUGMIL	370	6
ALMAS	311	5
ANGICO	257	5
LAJEADO	310	5
SANTA TEREZINHA DO TOCANTINS	335	5
IPUEIRAS	194	4
ITAPORÃ DO TOCANTINS	778	4
LIZARDA	181	4
MAURILÂNDIA DO TOCANTINS	601	4
RIO SONO	503	4
SÃO SALVADOR DO TOCANTINS	226	4
SUCUPIRA	423	4
BOM JESUS DO TOCANTINS	187	3
CHAPADA DE AREIA	192	3
NOVO JARDIM	417	3
SANTA MARIA DO TOCANTINS	535	3
SÃO FÉLIX DO TOCANTINS	166	3
TUPIRATINS	320	3
CACHOEIRINHA	131	2
CHAPADA DA NATIVIDADE	258	2
JUARINA	161	2
LUZINÓPOLIS	312	2
MURICILÂNDIA	663	2
PORTO ALEGRE DO TOCANTINS	325	2
RIO DA CONCEIÇÃO	347	2
SANTA RITA DO TOCANTINS	397	2
TALISMÃ	658	2
TUPIRAMA	389	2
LAVANDEIRA	255	1
MATEIROS	260	1
OLIVEIRA DE FÁTIMA	184	1
PIRAQUÊ	289	1
CRIXÁS DO TOCANTINS	309	0
TAIPAS DO TOCANTINS	301	0
<b>TOTAL</b>	<b>302.443</b>	<b>4.142</b>

### NOVOS ÓBITOS:

Sem novos óbitos registrados.

O DETALHAMENTO DOS CASOS ACUMULADOS PODEM SER ACESSADOS NO SITE DA SECRETARIA DA SAÚDE  
[integra.saude.to.gov.br/covid19](https://integra.saude.to.gov.br/covid19)

### OBSERVAÇÕES:

O Estado possui uma plataforma onde todos podem acompanhar os números da Covid-19 no Tocantins:  
<http://coronavirus.to.gov.br>

A Secretaria de Estado da Saúde (SES) esclarece que o banco de dados do Estado é dinâmico, em virtude do fechamento das investigações epidemiológicas, que alteram principalmente locais de residência dos casos positivos, trazendo modificações diárias no acumulado dos municípios e no total geral do Estado.

Os dados consolidados neste boletim são referentes às notificações recebidas no último dia, que podem abordar resultados diagnosticados em dias anteriores e notificados posteriormente ao Cievs Estadual. Para manter a credibilidade dos dados contabilizados, os gráficos apresentam a distribuição de novos casos de acordo com a data do diagnóstico e não sua notificação, por parte dos municípios. Em cada edição, o boletim apresenta a distribuição dos novos casos também por este critério.

Todas as informações que constam no boletim são provenientes dos sistemas oficiais do Ministério da Saúde alimentados pelos municípios:

**Sistema Gerenciador de Ambiente Laboratorial (GAL)** é o sistema utilizado pelos municípios para cadastro das mostras que serão encaminhadas ao Lacen para realização dos exames.

**E-SUS-VE** é a ferramenta de registro de notificação de casos suspeitos da Covid-19.

**SIVEP-Gripe**, é o Sistema de Informação da Vigilância Epidemiológica da Gripe, utilizado para notificação dos casos de Síndrome Respiratória Aguda Grave (SRAG) em unidades hospitalares e unidades de Pronto Atendimento (UPA).

**SIM** é o sistema de Informação sobre mortalidade, desenvolvido pelo Ministério da Saúde para unificação dos dados sobre óbitos no país.

Considerando o aumento recente de casos positivos que tem demandado tempo excessivo para confirmação de residências junto aos municípios, o Estado prevê o preenchimento correto de informações nas plataformas que serão utilizadas para consolidação dos boletins diários e a atualização da residência nos cartões SUS utilizado nos cadastros dos sistemas.

**O Estado não irá confirmar residências junto aos municípios, estes devem ficar atentos aos dados informados nos Boletins Epidemiológicos diários, nos sistemas de notificação e cadastros de exames no Lacen.**

Qualquer divergência deverá ser informada ao Cievs/COE do Estado que fará as correções nos próximos boletins.

Os dados contidos no boletim são consolidados com resultados de exames realizados no Lacen e notificações recebidas dos municípios até as 23:59h do último dia.