

NOTIFICAÇÕES PARA COVID-19

CASOS CONFIRMADOS

216.824

CASOS RECUPERADOS

204.916

CASOS ATIVOS
(EM ISOLAMENTO DOMICILIAR OU HOSPITALAR)

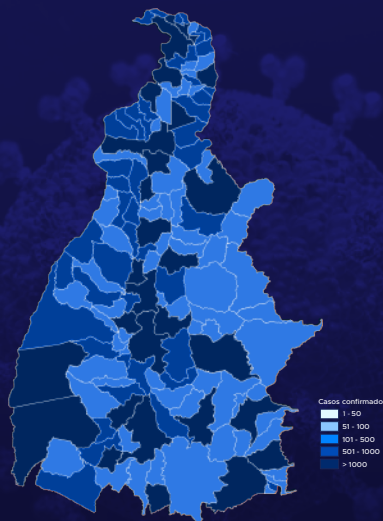
8.253

ÓBITOS

3.655

CASOS NOTIFICADOS

648.946



HOSPITALIZAÇÃO COVID

210

LEITOS PÚBLICOS **137**

CLÍNICOS **53**

UTI COVID **84**

LEITOS PRIVADOS **73**

CLÍNICOS **25**

UTI COVID **48**

VACINÔMETRO

1.047.394

DOSES APLICADAS

524º BOLETIM EPIDEMIOLÓGICO NOTIFICAÇÕES DA COVID-19 NO TOCANTINS

A Secretaria de Estado da Saúde (SES) informa que nesta segunda-feira, 23 de agosto, foram contabilizados 277 novos casos confirmados para Covid-19. Deste total, foram registrados 07 nas últimas 24 horas e o restante por exames coletados em dias anteriores e que tiveram seus resultados inseridos no sistema, pelos municípios, na data de ontem.

Desta forma, hoje o Tocantins registra um total de 648.946 pessoas notificadas com a Covid-19 e acumula 216.824 casos confirmados da doença. Destes pacientes 204.916 estão recuperados e 8.253 estão ainda ativos (em isolamento domiciliar ou hospitalar), além de 3.655 óbitos.

TABELA 1. Distribuição dos novos casos confirmados para COVID-19, segundo município de residência, TOCANTINS.

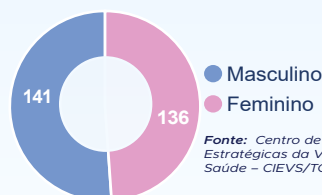
MUNICÍPIO	TOTAL
1 PALMAS	128
2 ARAGUAÍNA	37
3 GURUPI	14
4 FIGUEIRÓPOLIS	10
5 PORTO NACIONAL	9
6 COLINAS DO TOCANTINS	8
7 COMBINADO	7
8 FORMOSO DO ARAGUAIA	6
9 AUGUSTINÓPOLIS	5
10 COLMEIA	5
11 ARAGUATINS	4
12 NOVA OLINDA	4
13 PARAÍSO DO TOCANTINS	4
14 SANTA ROSA DO TOCANTINS	4
15 ALVORADA	3
16 ARAGOMINAS	2
17 CRIXÁS DO TOCANTINS	2
18 GUARÁI	2
19 SÃO VALERIO	2

Fonte: Centro de Informações Epidemiológicas da Vigilância em Saúde - CIEVS/TO

MUNICÍPIO	TOTAL
20 TOCANTINÓPOLIS	2
21 TUPIRATINS	2
22 BANDEIRANTES DO TOCANTINS	1
23 BURITI DO TOCANTINS	1
24 CARIRI DO TOCANTINS	1
25 COUTO MAGALHÃES	1
26 GOIATINS	1
27 IPUEIRAS	1
28 ITAPORÁ DO TOCANTINS	1
29 LAGOA DA CONFUSÃO	1
30 LAJEADO	1
31 MARIANÓPOLIS DO TOCANTINS	1
32 MIRACEMA DO TOCANTINS	1
33 NAZARÉ	1
34 PALMEIRAS DO TOCANTINS	1
35 PALMEIRÓPOLIS	1
36 RIO SONO	1
37 SILVANÓPOLIS	1
38 SUCUPIRA	1
TOTAL	277

GRÁFICOS 1 E 2. Distribuição dos novos casos confirmados da COVID-19, segundo faixa etária e gênero, TOCANTINS.


0 a 9 anos	23
10 a 19 anos	26
20 a 39 anos	109
40 a 59 anos	84
60 a 69 anos	25
70 e+	10
TOTAL	277



Fonte: Centro de Informações Estratégicas da Vigilância em Saúde - CIEVS/TO

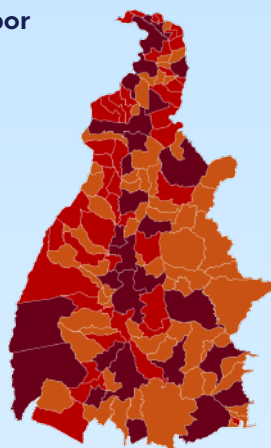
NOTIFICAÇÕES PARA COVID-19

GRÁFICO 3. Perfil dos exames confirmados segundo tipo do teste, TOCANTINS.



Fonte: LACEN – TO, Acesso GAL em 22/08/2021 e CIEVS.

IMAGEM 1. Distribuição dos casos confirmados por Coronavírus segundo o município de residência.



Fonte: Centro de Informações Estratégicas da Vigilância em Saúde – CIEVS/TO

TABELA 2. Distribuição dos casos confirmados acumulados da COVID-19, segundo município de residência, TOCANTINS.

MUNICÍPIO		TOTAL
1	PALMAS	49.747
2	ARAGUAÍNA	36.417
3	GURUPI	14.613
4	PORTO NACIONAL	9.631
5	PARAÍSO DO TOCANTINS	8.000
6	COLINAS DO TOCANTINS	7.773
7	GUARÁI	3.353
8	FORMOSO DO ARAGUAIA	3.166
9	ARAGUATINS	2.505
10	MIRANORTE	2.476
11	XAMBIOÁ	2.394
12	TOCANTINÓPOLIS	2.319
13	PEDRO AFONSO	2.181
14	MIRACEMA DO TOCANTINS	2.056
15	LAGOA DA CONFUSÃO	2.018
16	DIANÓPOLIS	1.786
17	AUGUSTINÓPOLIS	1.750
18	ANANÁS	1.650
19	TAGUATINGA	1.469
20	ALVORADA	1.450
21	PALMEIRÓPOLIS	1.277
22	NATIVIDADE	1.218
23	NOVA OLINDA	1.128
24	ARRAIAS	1.124
25	BURITI DO TOCANTINS	1.122
26	WANDERLÂNDIA	1.118
27	GOIATINS	1.101
28	AXIXÁ DO TOCANTINS	1.040
29	PEIXE	1.035
30	PONTE ALTA DO TOCANTINS	1.011
31	ITACAJÁ	983
32	SILVANÓPOLIS	948
33	COLMEIA	919
34	ARAGUAÇU	915
35	CARIRI DO TOCANTINS	893
36	BABAÇULÂNDIA	879
37	TOCANTÍNIA	874
38	FIGUEIRÓPOLIS	871
39	COMBINADO	862
40	SANTA FÉ DO ARAGUAIA	831
41	SÃO BENTO DO TOCANTINS	824
42	DIVINÓPOLIS DO TOCANTINS	807
43	DOIS IRMÃOS DO TOCANTINS	796
44	BARROLÂNDIA	787
45	ARAGUACEMA	739
46	ESPERANTINA	731
47	DARCINÓPOLIS	725
48	ALIANÇAA DO TOCANTINS	720
49	SÍTIO NOVO DO TOCANTINS	683
50	AGUIARNÓPOLIS	672
51	FILADÉLFIA	667
52	BREJINHO DE NAZARÉ	658
53	SAMPAIO	649
54	BERNARDO SAYÃO	644
55	FÁTIMA	643
56	PALMEIRAS DO TOCANTINS	637
57	SÃO MIGUEL DO TOCANTINS	633
58	PEQUIZEIRO	623
59	CASEARA	613
60	ARAGUANÃ	581
61	MURICILÂNDIA	569
62	SÃO SEBASTIÃO DO TOCANTINS	568
63	ARAGOMINAS	563
64	MONTE DO CARMO	550
65	CRISTALÂNDIA	549
66	CARRASCO BONITO	542
67	SÃO VALÉRIO	542
68	PIUM	537
69	ITAGUATINS	535
70	NAZARÉ	530
71	BANDEIRANTES DO TOCANTINS	513
72	TABOCÃO	511
73	COUTO MAGALHÃES	506
74	ITAPORA DO TOCANTINS	506
75	ARAPOEMA	504
76	PALMEIRANTE	500
77	PARANÃ	489
78	RIO DOS BOIS	467
79	ITAPIRATINS	466
80	NOVA ROSALÂNDIA	446

Fonte: Centro de Informações Estratégicas da Vigilância em Saúde – CIEVS/TO

NOTIFICAÇÕES PARA COVID-19

MUNICÍPIO	TOTAL
81 DUERÉ	436
82 MARIANÓPOLIS DO TOCANTINS	426
83 SANTA MARIA DO TOCANTINS	424
84 CONCEIÇÃO DO TOCANTINS	419
85 NOVO ACORDO	414
86 PAU D'ARCO	407
87 PONTE ALTA DO BOM JESUS	402
88 RIACHINHO	399
89 APARECIDA DO RIO NEGRO	392
90 SANDOLÂNDIA	391
91 CAMPOS LINDOS	370
92 MAURILÂNDIA DO TOCANTINS	365
93 PRAIA NORTE	355
94 GOIANORTE	352
95 SANTA ROSA DO TOCANTINS	352
96 PRESIDENTE KENNEDY	339
97 SANTA RITA DO TOCANTINS	336
98 RECURSOLÂNDIA	319
99 PINDORAMA DO TOCANTINS	318
100 RIO SONO	315
101 SUCUPIRA	304
102 ABREULÂNDIA	302
103 JAÚ DO TOCANTINS	293
104 TALISMÃ	293
105 LAGOA DO TOCANTINS	288
106 SANTA TEREZA DO TOCANTINS	286
107 AURORA DO TOCANTINS	276
108 PUGMIL	276
109 CARMOLÂNDIA	274
110 NOVO JARDIM	257

MUNICÍPIO	TOTAL
111 BRASILÂNDIA DO TOCANTINS	248
112 ALMAS	239
113 ANGICO	236
114 PIRAQUÊ	235
115 CENTENÁRIO	217
116 TUPIRAMA	207
117 SÃO SALVADOR DO TOCANTINS	205
118 MATEIROS	203
119 LUZINÓPOLIS	201
120 SANTA TEREZINHA DO TOCANTINS	191
121 CHAPADA DA NATIVIDADE	189
122 TUPIRATINS	182
123 CHAPADA DE AREIA	181
124 LAJEADO	179
125 LAVANDEIRA	177
126 BOM JESUS DO TOCANTINS	171
127 TAIPAS DO TOCANTINS	169
128 RIO DA CONCEIÇÃO	168
129 BARRA DO OURO	167
130 MONTE SANTO DO TOCANTINS	167
131 IPUEIRAS	164
132 PORTO ALEGRE DO TOCANTINS	162
133 SÃO FELIX DO TOCANTINS	162
134 CRIXÁS DO TOCANTINS	160
135 JUARINA	156
136 LIZARDA	155
137 NOVO ALEGRE	150
138 OLIVEIRA DE FÁTIMA	147
139 CACHOEIRINHA	128
TOTAL	216.824

TABELA 3. Distribuição dos óbitos confirmados acumulados da COVID-19, segundo município de residência, TOCANTINS.

MUNICÍPIO	TOTAL
1 PALMAS	617
2 ARAGUAIA	513
3 GURUPI	265
4 PORTO NACIONAL	204
5 PARAISO DO TOCANTINS	178
6 COLINAS DO TOCANTINS	156
7 GUARAI	78
8 ARAGUATINS	67
9 FORMOSO DO ARAGUAIA	62
10 MIRANORTE	57
11 MIRACEMA DO TOCANTINS	53
12 NOVA OLINDA	48
13 TOCANTINÓPOLIS	45
14 DIANÓPOLIS	36
15 XAMBIOA	33
16 AUGUSTINÓPOLIS	31
17 PALMEIROPOLIS	29
18 PEDRO AFONSO	29
19 TAGUATINGA	29
20 ANANAS	27
21 COLMEIA	26
22 ALVORADA	25
23 LAGOA DA CONFUSAO	24
24 NATIVIDADE	24
25 SILVANÓPOLIS	23
26 ALIANÇA DO TOCANTINS	21
27 ARAGUACU	21
28 AXIXA DO TOCANTINS	21
29 BURITI DO TOCANTINS	21
30 PEIXE	21
31 BARROLÂNDIA	20
32 DOIS IRMÃOS DO TOCANTINS	20
33 ESPERANTINA	19
34 BREJINHO DE NAZARE	17
35 FIGUEIROPOLIS	17
36 GOIATINS	17
37 WANDERLÂNDIA	17
38 ARAGUANA	16
39 CARIRI DO TOCANTINS	16
40 CRISTALÂNDIA	16
41 PONTE ALTA DO TOCANTINS	16
42 ITACAIA	15
43 ITAGUATINS	15
44 SÃO MIGUEL DO TOCANTINS	15
45 ARAGUACEMA	14
46 CASEARA	14
47 COMBINADO	14
48 SÃO VALERIO	14
49 AGUIARNÓPOLIS	13
50 APARECIDA DO RIO NEGRO	13
51 ARRAIAS	13
52 BERNARDO SAYÃO	13
53 MARIANÓPOLIS DO TOCANTINS	13

Fonte: Centro de Informações Estratégicas da Vigilância em Saúde - CIEVS/TO

MUNICÍPIO	TOTAL
54 SANTA FE DO ARAGUAIA	13
55 TOCANTINIA	13
56 ARAPOEMA	12
57 CONCEIÇÃO DO TOCANTINS	12
58 DARCINÓPOLIS	12
59 MONTE DO CARMO	12
60 NOVA ROSALÂNDIA	12
61 ARAGOMINAS	11
62 JAU DO TOCANTINS	11
63 PEQUIZEIRO	11
64 DIVINÓPOLIS DO TOCANTINS	10
65 DUERE	10
66 FÁTIMA	10
67 PONTE ALTA DO BOM JESUS	10
68 SAMPAIO	10
69 FILADELFIA	9
70 PRAIA NORTE	9
71 SANDOLÂNDIA	9
72 SÃO BENTO DO TOCANTINS	9
73 SÍTIO NOVO DO TOCANTINS	9
74 BABACULÂNDIA	8
75 BANDEIRANTES DO TOCANTINS	8
76 COUTO MAGALHÃES	8
77 TABOÃO	8
78 PALMEIRANTE	8
79 PARANA	8
80 PAU D'ARCO	8
81 RIACHINHO	8
82 RIO DOS BOIS	8
83 SÃO SEBASTIAO DO TOCANTINS	8
84 BARRA DO OURO	7
85 CENTENÁRIO	7
86 GOIANORTE	7
87 LAGOA DO TOCANTINS	7
88 NAZARE	7
89 PIUM	7
90 PRESIDENTE KENNEDY	7
91 RECURSOLÂNDIA	7
92 SANTA ROSA DO TOCANTINS	7
93 SANTA TEREZA DO TOCANTINS	7
94 ABREULÂNDIA	6
95 AURORA DO TOCANTINS	6
96 BRASILÂNDIA DO TOCANTINS	6
97 CARMOLÂNDIA	6
98 CARRASCO BONITO	6
99 MONTE SANTO DO TOCANTINS	6
100 NOVO ACORDO	6
101 NOVO ALEGRE	6
102 PALMEIRAS DO TOCANTINS	6
103 PINDORAMA DO TOCANTINS	6
104 ALMAS	5
105 SANTA TEREZINHA DO TOCANTINS	5
106 ANGICO	4

NOTIFICAÇÕES PARA COVID-19

MUNICÍPIO	TOTAL
107 CAMPOS LINDOS	4
108 IPUEIRAS	4
109 ITAPIRATINS	4
110 LAJEADO	4
111 LIZARDA	4
112 MAURILANDIA DO TOCANTINS	4
113 SAO SALVADOR DO TOCANTINS	4
114 BOM JESUS DO TOCANTINS	3
115 CHAPADA DE AREIA	3
116 ITAPORA DO TOCANTINS	3
117 RIO SONO	3
118 SANTA MARIA DO TOCANTINS	3
119 TUPIRATINS	3
120 CACHOEIRINHA	2
121 CHAPADA DA NATIVIDADE	2

MUNICÍPIO	TOTAL
122 JUARINA	2
123 LUZINOPOLIS	2
124 MURICILANDIA	2
125 NOVO JARDIM	2
126 PORTO ALEGRE DO TOCANTINS	2
127 PUGMIL	2
128 RIO DA CONCEICAO	2
129 SANTA RITA DO TOCANTINS	2
130 SAO FELIX DO TOCANTINS	2
131 SUCUPIRA	2
132 TALISMA	2
133 TUPIRAMA	2
134 OLIVEIRA DE FATIMA	1
TOTAL	3.655

DETALHE DOS NOVOS ÓBITOS

1. Homem, 52 anos, residente em Araguaína. Comorbidades: Hipertensão. Óbito em 16/08/21 no Hospital Municipal de Araguaína.
2. Homem, 37 anos, residente em Araguaína. Comorbidades: Traumatismo intracraniano não especificado. Óbito em 16/08/21 no Hospital Regional de Araguaína.
3. Mulher, 91 anos, residente em Araguaína. Comorbidades: Sem relato. Óbito em 17/08/21 no Hospital Regional de Araguaína.
4. Homem, 49 anos, residente em Cariri do Tocantins. Comorbidades: Sem relato. Óbito em 18/08/21 no Hospital Regional de Gurupi.
5. Homem, 64 anos, residente em Combinado. Comorbidades: Hipertensão e Diabetes. Óbito em 18/08/21 no Hospital Regional de Gurupi.

O DETALHAMENTO DOS CASOS ACUMULADOS PODEM SER ACESSADOS NO SITE DA SECRETARIA DA SAÚDE
integra.saude.to.gov.br/covid19

OBSERVAÇÕES:

O Estado possui uma plataforma onde todos podem acompanhar os números da Covid-19 no Tocantins: <http://coronavirus.to.gov.br>

A Secretaria de Estado da Saúde (SES) esclarece que o banco de dados do Estado é dinâmico, em virtude do fechamento das investigações epidemiológicas, que alteram principalmente locais de residência dos casos positivos, trazendo modificações diárias no acumulado dos municípios e no total geral do Estado.

Os dados consolidados neste boletim são referentes às notificações recebidas no último dia, que podem abordar resultados diagnosticados em dias anteriores e notificados posteriormente ao Cievs Estadual. Para manter a credibilidade dos dados contabilizados, os gráficos apresentam a distribuição de novos casos de acordo com a data do diagnóstico e não sua notificação, por parte dos municípios. Em cada edição, o boletim apresenta a distribuição dos novos casos também por este critério.

Todas as informações que constam no boletim são provenientes dos sistemas oficiais do Ministério da Saúde alimentados pelos municípios:

Sistema Gerenciador de Ambiente Laboratorial (GAL) é o sistema utilizado pelos municípios para cadastro das mostras que serão encaminhadas ao Lacen para realização dos exames.

E-SUS-VE é a ferramenta de registro de notificação de casos suspeitos da Covid-19.

SIVEP-Gripe, é o Sistema de Informação da Vigilância Epidemiológica da Gripe, utilizado para notificação dos casos de Síndrome Respiratória Aguda Grave (SRAG) em unidades hospitalares e unidades de Pronto Atendimento (UPA).

SIM é o sistema de Informação sobre mortalidade, desenvolvido pelo Ministério da Saúde para unificação dos dados sobre óbitos no país.

Considerando o aumento recente de casos positivos que tem demandado tempo excessivo para confirmação de residências junto aos municípios, o Estado prevê o preenchimento correto de informações nas plataformas que serão utilizadas para consolidação dos boletins diários e a atualização da residência nos cartões SUS utilizado nos cadastros dos sistemas.

O Estado não irá confirmar residências junto aos municípios, estes devem ficar atentos aos dados informados nos Boletins Epidemiológicos diários, nos sistemas de notificação e cadastros de exames no Lacen.

Qualquer divergência deverá ser informada ao Cievs/COE do Estado que fará as correções nos próximos boletins.

Os dados contidos no boletim são consolidados com resultados de exames realizados no Lacen e notificações recebidas dos municípios até as 23:59h do último dia.