

PG. 01

CASOS CONFIRMADOS

212.734

CASOS RECUPERADOS

200.006

CASOS ATIVOS
(EM ISOLAMENTO DOMICILIAR OU HOSPITALAR)

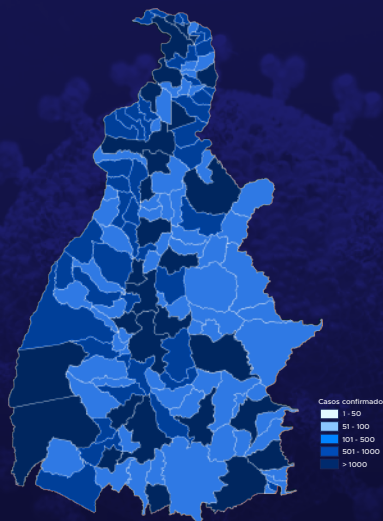
9.164

ÓBITOS

3.564

CASOS NOTIFICADOS

633.421



HOSPITALIZAÇÃO COVID

230

LEITOS PÚBLICOS **159**

CLÍNICOS **53**

UTI COVID **106**

LEITOS PRIVADOS **71**

CLÍNICOS **32**

UTI COVID **39**

VACINÔMETRO

919.423

DOSES APLICADAS

511º BOLETIM EPIDEMIOLÓGICO NOTIFICAÇÕES DA COVID-19 NO TOCANTINS

A Secretaria de Estado da Saúde (SES) informa que neste domingo, 08 de agosto, foram contabilizados 163 novos casos confirmados para Covid-19. Deste total, foram registrados 13 nas últimas 24 horas e o restante por exames coletados em dias anteriores e que tiveram seus resultados inseridos no sistema, pelos municípios, na data de ontem.

Desta forma, hoje o Tocantins registra um total de 633.421 pessoas notificadas com a Covid-19 e acumula 212.734 casos confirmados da doença. Destes pacientes 200.006 estão recuperados e 9.164 estão ainda ativos (em isolamento domiciliar ou hospitalar), além de 3.564 óbitos.

TABELA 1. Distribuição dos novos casos confirmados para COVID-19, segundo município de residência, TOCANTINS.

MUNICÍPIO	TOTAL	MUNICÍPIO	TOTAL
1 PALMAS	78	11 PUGMIL	2
2 ARAGUAÍNA	22	12 AUGUSTINÓPOLIS	1
3 GURUPI	20	13 BARROLÂNDIA	1
4 FORMOSO DO ARAGUAIA	13	14 BERNARDO SAYÃO	1
5 ARAGUATINS	6	15 COLINAS DO TOCANTINS	1
6 ABREULÂNDIA	4	16 LAJEADO	1
7 DUERÉ	3	17 MIRACEMA DO TOCANTINS	1
8 PORTO NACIONAL	3	18 PEQUIZEIRO	1
9 CARIRI DO TOCANTINS	2	19 SÃO VALÉRIO	1
10 MIRANORTE	2	TOTAL	163

Fonte: Centro de Informações Epidemiológicas em Vigilância em Saúde - CIEVS/TO

GRÁFICOS 1 E 2. Distribuição dos novos casos confirmados da COVID-19, segundo faixa etária e gênero, TOCANTINS.

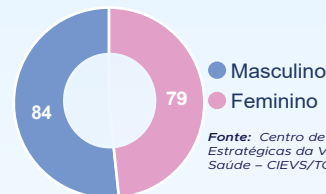
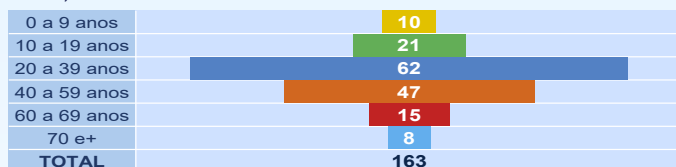



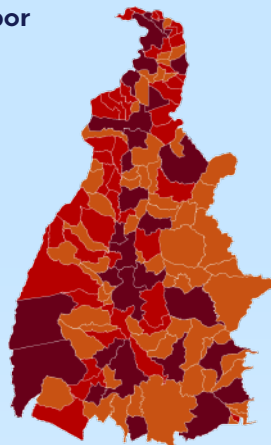

GRÁFICO 3. Perfil dos exames confirmados segundo tipo do teste, TOCANTINS.



Fonte: LACEN - TO, Acesso GAL em 07/08/2021 e CIEVS.

NOTIFICAÇÕES PARA COVID-19

IMAGEM 1. Distribuição dos casos confirmados por Coronavírus segundo o município de residência.



Fonte: Centro de Informações Estratégicas da Vigilância em Saúde - CIEVS/TO

TABELA 2. Distribuição dos casos confirmados acumulados da COVID-19, segundo município de residência, TOCANTINS.

MUNICÍPIO	TOTAL	MUNICÍPIO	TOTAL
1 PALMAS	48.766	58 PEQUIZEIRO	619
2 ARAGUAÍNA	35.955	59 CASEARA	610
3 GURUPI	14.272	60 ARAGUANÁ	580
4 PORTO NACIONAL	9.516	61 MURICILÂNDIA	568
5 PARAISO DO TOCANTINS	7.901	62 SÃO SEBASTIÃO DO TOCANTINS	566
6 COLINAS DO TOCANTINS	7.699	63 ARAGOMINAS	555
7 GUARÁI	3.301	64 MONTE DO CARMO	545
8 FORMOSO DO ARAGUAIA	3.053	65 CARRASCO BONITO	540
9 ARAGUATINS	2.469	66 PIUM	536
10 MIRANORTE	2.443	67 ITAGUATINS	534
11 XAMBIOÁ	2.378	68 CRISTALÂNDIA	531
12 TOCANTINÓPOLIS	2.238	69 NAZARÉ	526
13 PEDRO AFONSO	2.153	70 SÃO VALÉRIO	517
14 MIRACEMA DO TOCANTINS	2.027	71 BANDEIRANTES DO TOCANTINS	511
15 LAGOA DA CONFUSÃO	1.985	72 TABOÇÃO	507
16 DIANÓPOLIS	1.720	73 ITAPORÁ DO TOCANTINS	505
17 AUGUSTINÓPOLIS	1.691	74 ARAPOEMA	503
18 ANANÁS	1.632	75 PALMEIRANTE	499
19 TAGUATINGA	1.435	76 COUTO MAGALHÃES	487
20 ALVORADA	1.367	77 PARANÁ	466
21 PALMEIRÓPOLIS	1.244	78 RIO DOS BOIS	463
22 NATIVIDADE	1.192	79 ITAPIRATINS	447
23 NOVA OLINDA	1.099	80 NOVA ROSALÂNDIA	441
24 ARRAIAS	1.095	81 DUERÉ	419
25 BURITI DO TOCANTINS	1.093	82 MARIANÓPOLIS DO TOCANTINS	419
26 GOIATINS	1.084	83 SANTA MARIA DO TOCANTINS	419
27 WANDERLÂNDIA	1.051	84 PAU D'ARCO	407
28 AXIXÁ DO TOCANTINS	1.039	85 NOVO ACORDO	403
29 PEIXE	1.018	86 APARECIDA DO RIO NEGRO	392
30 PONTE ALTA DO TOCANTINS	1.006	87 RIACHINHO	390
31 ITACAJÁ	969	88 PONTE ALTA DO BOM JESUS	389
32 SILVANÓPOLIS	944	89 CAMPOS LINDOS	369
33 COLMEIA	899	90 CONCEIÇÃO DO TOCANTINS	368
34 ARAGUAÇÚ	890	91 MAURILÂNDIA DO TOCANTINS	366
35 CARIRI DO TOCANTINS	881	92 SANDOLÂNDIA	365
36 BABAÇULÂNDIA	859	93 PRAIA NORTE	353
37 TOCANTÍNIA	854	94 GOIANORTE	343
38 SANTA FÉ DO ARAGUAIA	824	95 SANTA ROSA DO TOCANTINS	335
39 FIGUEIRÓPOLIS	821	96 SANTA RITA DO TOCANTINS	331
40 SÃO BENTO DO TOCANTINS	814	97 PRESIDENTE KENNEDY	330
41 DIVINÓPOLIS DO TOCANTINS	802	98 RECURSOLÂNDIA	317
42 DOIS IRMÃOS DO TOCANTINS	784	99 PINDORAMA DO TOCANTINS	316
43 BARROLÂNDIA	776	100 RIO SONO	305
44 ARAGUACEMA	738	101 SUCUPIRA	303
45 ESPERANTINA	727	102 ABREULÂNDIA	295
46 COMBINADO	726	103 TALISMÃ	289
47 DARCIÓPOLIS	709	104 JAÚ DO TOCANTINS	286
48 ALIANÇA DO TOCANTINS	691	105 LAGOA DO TOCANTINS	285
49 SÍTIO NOVO DO TOCANTINS	675	106 PUGMIL	276
50 AGUIARNÓPOLIS	672	107 CARMOLÂNDIA	271
51 BREJINHO DE NAZARÉ	652	108 AURORA DO TOCANTINS	266
52 SAMPAIO	649	109 NOVO JARDIM	253
53 FÁTIMA	644	110 SANTA TEREZA DO TOCANTINS	248
54 FILADELFIA	639	111 BRASILÂNDIA DO TOCANTINS	246
55 BERNARDO SAYÃO	637	112 ALMAS	238
56 PALMEIRAS DO TOCANTINS	632	113 ANGICO	236
57 SÃO MIGUEL DO TOCANTINS	630	114 PIRAQUÊ	229

Fonte: Centro de Informações Estratégicas da Vigilância em Saúde - CIEVS/TO

NOTIFICAÇÕES PARA COVID-19

MUNICÍPIO	TOTAL
115 CENTENÁRIO	216
116 TUPIRAMA	207
117 SÃO SALVADOR DO TOCANTINS	201
118 LUZINÓPOLIS	200
119 MATEIROS	200
120 SANTA TEREZINHA DO TOCANTINS	191
121 CHAPADA DA NATIVIDADE	187
122 TUPIRATINS	175
123 LAJEADO	173
124 CHAPADA DE AREIA	168
125 BARRA DO OURO	166
126 LAVANDEIRA	166
127 TAIPAS DO TOCANTINS	166

MUNICÍPIO	TOTAL
128 RIO DA CONCEIÇÃO	161
129 MONTE SANTO DO TOCANTINS	160
130 SÃO FELIX DO TOCANTINS	157
131 CRIXAS DO TOCANTINS	153
132 IPUEIRAS	152
133 LIZARDA	149
134 PORTO ALEGRE DO TOCANTINS	149
135 JUARINA	142
136 BOM JESUS DO TOCANTINS	141
137 OLIVEIRA DE FÁTIMA	141
138 CACHOEIRINHA	127
139 NOVO ALEGRE	113
TOTAL	212.734

TABELA 3. Distribuição dos óbitos confirmados acumulados da COVID-19, segundo município de residência, TOCANTINS.

MUNICÍPIO	TOTAL
1 PALMAS	607
2 ARAGUAÍNA	503
3 GURUPI	262
4 PORTO NACIONAL	196
5 PARAÍSO DO TOCANTINS	173
6 COLINAS DO TOCANTINS	151
7 GUARÁI	77
8 ARAGUATINS	65
9 FORMOSO DO ARAGUAIA	60
10 MIRANORTE	56
11 MIRACEMA DO TOCANTINS	51
12 NOVA OLINDA	46
13 TOCANTINÓPOLIS	45
14 DIANÓPOLIS	34
15 XAMBIOÁ	32
16 AUGUSTINÓPOLIS	29
17 PEDRO AFONSO	29
18 TAGUATINGA	29
19 PALMEIRÓPOLIS	27
20 ANANÁS	26
21 COLMEIA	26
22 LAGOA DA CONFUSÃO	24
23 NATIVIDADE	24
24 SILVANÓPOLIS	23
25 ALIANÇA DO TOCANTINS	21
26 ALVORADA	21
27 ARAGUAÇÚ	21
28 AXIXÁ DO TOCANTINS	21
29 PEIXE	21
30 BARROLÂNDIA	20
31 DOIS IRMÃOS DO TOCANTINS	20
32 BURITI DO TOCANTINS	19
33 ESPERANTINA	19
34 BREJINHO DE NAZARÉ	17
35 CRISTALÂNDIA	16
36 FIGUEIRÓPOLIS	16
37 GOIATINS	16
38 WANDERLÂNDIA	16
39 ARAGUANÁ	15
40 CARIRI DO TOCANTINS	15
41 ITACAJÁ	15
42 ITAGUATINS	15
43 PONTE ALTA DO TOCANTINS	15
44 SÃO MIGUEL DO TOCANTINS	15
45 ARAGUACEMA	14
46 CASEARA	14
47 SÃO VALÉRIO	14
48 AGUIARNÓPOLIS	13
49 APARECIDA DO RIO NEGRO	13
50 BERNARDO SAYÃO	13
51 MARIANÓPOLIS DO TOCANTINS	13
52 SANTA FÉ DO ARAGUAIA	13
53 TOCANTÍNIA	13
54 ARRAIAS	12
55 CONCEIÇÃO DO TOCANTINS	12
56 MONTE DO CARMO	12
57 NOVA ROSALÂNDIA	12
58 ARAPOEMA	11
59 COMBINADO	11
60 DARWINÓPOLIS	11
61 JAU DO TOCANTINS	11
62 PEQUIZEIRO	11
63 ARAGOMINAS	10
64 DIVINÓPOLIS DO TOCANTINS	10
65 DUERÉ	10
66 FÁTIMA	10
67 PONTE ALTA DO BOM JESUS	10
68 SAMPAIO	10

Fonte: Centro de Informações Estratégicas da Vigilância em Saúde – CIEVS/TO

MUNICÍPIO	TOTAL
69 PRAIA NORTE	9
70 SÃO BENTO DO TOCANTINS	9
71 SÍTIO NOVO DO TOCANTINS	9
72 BANDEIRANTES DO TOCANTINS	8
73 FILADELFA	8
74 TABOÇÃO	8
75 PALMEIRANTE	8
76 RIACHINHO	8
77 RIO DOS BOIS	8
78 SÃO SEBASTIÃO DO TOCANTINS	8
79 BABACULÂNDIA	7
80 BARRA DO OURO	7
81 CENTENÁRIO	7
82 COUTO MAGALHÃES	7
83 GOIANORTE	7
84 LAGOA DO TOCANTINS	7
85 NAZARÉ	7
86 PARANÁ	7
87 PAU D'ARCO	7
88 PIUM	7
89 PRESIDENTE KENNEDY	7
90 SANDOLÂNDIA	7
91 SANTA ROSA DO TOCANTINS	7
92 SANTA TEREZA DO TOCANTINS	7
93 ABREULÂNDIA	6
94 BRASILÂNDIA DO TOCANTINS	6
95 CARMOLAÂNDIA	6
96 CARRASCO BONITO	6
97 MONTE SANTO DO TOCANTINS	6
98 NOVO ACORDO	6
99 NOVO ALEGRE	6
100 PALMEIRAS DO TOCANTINS	6
101 RECURSOLÂNDIA	6
102 ALMAS	5
103 AURORA DO TOCANTINS	5
104 SANTA TEREZINHA DO TOCANTINS	5
105 ANGICO	4
106 CAMPOS LINDOS	4
107 IPUEIRAS	4
108 ITAPIRATINS	4
109 LAJEADO	4
110 MAURILÂNDIA DO TOCANTINS	4
111 PINDORAMA DO TOCANTINS	4
112 SÃO SALVADOR DO TOCANTINS	4
113 BOM JESUS DO TOCANTINS	3
114 CHAPADA DE AREIA	3
115 ITAPORÃ DO TOCANTINS	3
116 LIZARDA	3
117 RIO SONO	3
118 SANTA MARIA DO TOCANTINS	3
119 TUPIRATINS	3
120 CACHOEIRINHA	2
121 CHAPADA DA NATIVIDADE	2
122 JUARINA	2
123 LUZINÓPOLIS	2
124 MURICILÂNDIA	2
125 NOVO JARDIM	2
126 PORTO ALEGRE DO TOCANTINS	2
127 RIO DA CONCEIÇÃO	2
128 SANTA RITA DO TOCANTINS	2
129 SÃO FELIX DO TOCANTINS	2
130 SUCUPIRA	2
131 TALISMÃ	2
132 TUPIRAMA	2
133 OLIVEIRA DE FÁTIMA	1
134 PIRAQUÊ	1
135 PUGMIL	1
TOTAL	3.564

NOTIFICAÇÕES PARA COVID-19

DETALHE DOS NOVOS ÓBITOS

1. Homem de 73 anos, residente em Palmas. Comorbidades: hipertensão e doença renal. Óbito 30/07/2021 no Hospital Oswaldo Cruz/Intense Care.
2. Homem de 59 anos, residente em Palmas. Comorbidades: Não relatado. Óbito em 28/07/2021 no Hospital Palmas Medical.
3. Homem de 74 anos, residente em Bernardo Sayao. Comorbidades: Não relatado. Óbito em 28/06/21 no Hospital Regional de Arapoema.
4. Homem de 61 anos, residente em Colinas do Tocantins. Comorbidades: obesidade. Óbito em 27/04/21 no Hospital 9 de Julho de São Paulo.

O DETALHAMENTO DOS CASOS ACUMULADOS PODEM SER ACESSADOS NO SITE DA SECRETARIA DA SAÚDE
integra.saude.to.gov.br/covid19

OBSERVAÇÕES:

O Estado possui uma plataforma onde todos podem acompanhar os números da Covid-19 no Tocantins: <http://coronavirus.to.gov.br>

A Secretaria de Estado da Saúde (SES) esclarece que o banco de dados do Estado é dinâmico, em virtude do fechamento das investigações epidemiológicas, que alteram principalmente locais de residência dos casos positivos, trazendo modificações diárias no acumulado dos municípios e no total geral do Estado.

Os dados consolidados neste boletim são referentes às notificações recebidas no último dia, que podem abordar resultados diagnosticados em dias anteriores e notificados posteriormente ao Cievs Estadual. Para manter a credibilidade dos dados contabilizados, os gráficos apresentam a distribuição de novos casos de acordo com a data do diagnóstico e não sua notificação, por parte dos municípios. Em cada edição, o boletim apresenta a distribuição dos novos casos também por este critério.

Todas as informações que constam no boletim são provenientes dos sistemas oficiais do Ministério da Saúde alimentados pelos municípios:

Sistema Gerenciador de Ambiente Laboratorial (GAL) é o sistema utilizado pelos municípios para cadastro das mostras que serão encaminhadas ao Lacen para realização dos exames.

E-SUS-VE é a ferramenta de registro de notificação de casos suspeitos da Covid-19.

SIVEP-Gripe, é o Sistema de Informação da Vigilância Epidemiológica da Gripe, utilizado para notificação dos casos de Síndrome Respiratória Aguda Grave (SRAG) em unidades hospitalares e unidades de Pronto Atendimento (UPA).

SIM é o sistema de Informação sobre mortalidade, desenvolvido pelo Ministério da Saúde para unificação dos dados sobre óbitos no país.

Considerando o aumento recente de casos positivos que tem demandado tempo excessivo para confirmação de residências junto aos municípios, o Estado prevê o preenchimento correto de informações nas plataformas que serão utilizadas para consolidação dos boletins diários e a atualização da residência nos cartões SUS utilizado nos cadastros dos sistemas.

O Estado não irá confirmar residências junto aos municípios, estes devem ficar atentos aos dados informados nos Boletins Epidemiológicos diários, nos sistemas de notificação e cadastros de exames no Lacen.

Qualquer divergência deverá ser informada ao Cievs/COE do Estado que fará as correções nos próximos boletins.

Os dados contidos no boletim são consolidados com resultados de exames realizados no Lacen e notificações recebidas dos municípios até as 23:59h do último dia.