

CASOS CONFIRMADOS

203.981

CASOS RECUPERADOS

186.855

CASOS ATIVOS
(EM ISOLAMENTO DOMICILIAR OU HOSPITALAR)

13.751

ÓBITOS

3.375

CASOS NOTIFICADOS

605.164

HOSPITALIZAÇÃO COVID

326

LEITOS PÚBLICOS **244**

CLÍNICOS **89**

UTI COVID **155**

LEITOS PRIVADOS **82**

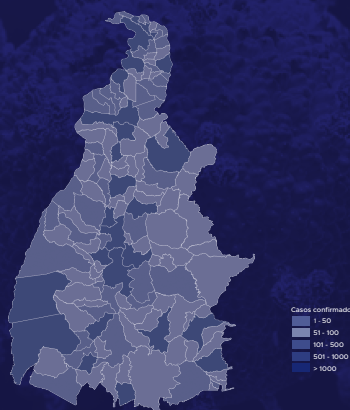
CLÍNICOS **34**

UTI COVID **48**

VACINÔMETRO

718.226

DOSES APLICADAS



487º BOLETIM EPIDEMIOLÓGICO DE NOTIFICAÇÕES DA COVID-19 NO TOCANTINS

A Secretaria de Estado da Saúde (SES) informa que nesta quinta-feira, 15 de julho, foram contabilizados 552 novos casos confirmados para Covid-19. Deste total, foram registrados 146 nas últimas 24 horas e o restante por exames coletados em dias anteriores e que tiveram seus resultados inseridos no sistema, pelos municípios, na data de ontem.

Desta forma, hoje o Tocantins registra um total de **605.164** pessoas notificadas com a Covid-19 e acumula **203.981** casos confirmados da doença. Destes, pacientes **186.855** estão recuperados e **13.751** estão ainda ativos (em isolamento domiciliar ou hospitalar), além de **3.375** óbitos.

TABELA 1. Distribuição dos novos casos confirmados para COVID-19, segundo município de residência, TOCANTINS.

MUNICÍPIO	TOTAL
GURUPI	120
PALMAS	90
ARAGUAÍNA	64
TOCANTÍNIA	20
MIRACEMA DO TOCANTINS	15
AUGUSTINÓPOLIS	14
FILADÉLFIA	14
PEDRO AFONSO	14
TAGUATINGA	14
DIANÓPOLIS	13
FORMOSO DO ARAGUAIA	13
PARAÍSO DO TOCANTINS	13
PORTO NACIONAL	11
PEQUIZEIRO	10
ARAGUACEMA	9
FIGUEIRÓPOLIS	9
ARRAIAS	8
BREJINHO DE NAZARÉ	6
TOCANTINÓPOLIS	6
COLINAS DO TOCANTINS	5
SÃO SEBASTIÃO DO TOCANTINS	5
COLMÉIA	4
MAURILÂNDIA DO TOCANTINS	4
MIRANORTE	4
PEIXE	4
PONTE ALTA DO TOCANTINS	4
SANTA TEREZINHA DO TOCANTINS	4
ALIANÇA DO TOCANTINS	3
BABAÇULÂNDIA	3
CARIRI DO TOCANTINS	3
COMBINADO	3
LAGOA DA CONFUSÃO	3
SANDOLÂNDIA	3
ALVORADA	2
ITAPIRATINS	2
MONTE DO CARMO	2

Fonte: Centro de Informações Estratégicas da Vigilância em Saúde – CIEVS/TO

MUNICÍPIO	TOTAL
NOVA OLINDA	2
NOVO ACORDO	2
NOVO ALEGRE	2
NOVO JARDIM	2
PALMEIRÓPOLIS	2
SANTA RITA DO TOCANTINS	2
AGUIARNÓPOLIS	1
ARAGOMINAS	1
ARAGUANÃ	1
BANDEIRANTES DO TOCANTINS	1
CONCEIÇÃO DO TOCANTINS	1
DUERÉ	1
ESPERANTINA	1
TABOÃO	1
GOIANORTE	1
MATEIROS	1
PARANÃ	1
PINDORAMA DO TOCANTINS	1
SANTA ROSA DO TOCANTINS	1
SÃO FÉLIX DO TOCANTINS	1
SÃO VALÉRIO	1
SILVANÓPOLIS	1
TALISMÃ	1
TUPIRAMA	1
XAMBIOÁ	1
TOTAL	552

GRÁFICO 1. GRÁFICO 1. Distribuição dos novos casos confirmados da COVID-19, segundo sexo, TOCANTINS.

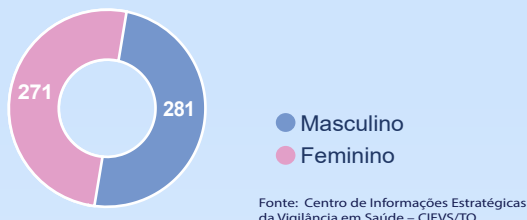


GRÁFICO 2. Distribuição dos novos casos confirmados da COVID-19, segundo Faixa Etária, TOCANTINS.

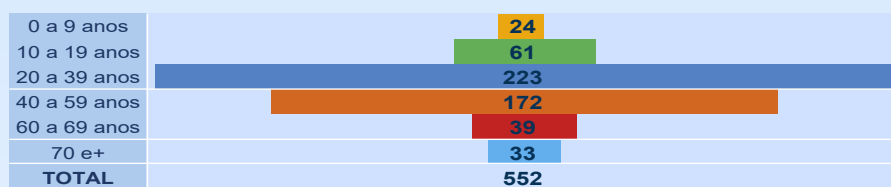
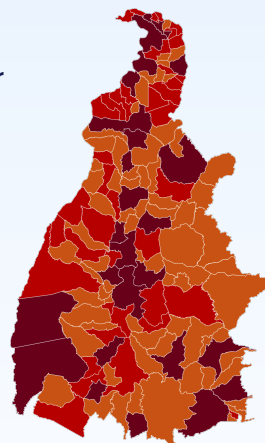


GRÁFICO 3. Perfil dos exames confirmados segundo tipo do teste, TOCANTINS.



IMAGEM 1. Distribuição dos casos confirmados por Coronavírus segundo o município de residência.



Fonte: Centro de Informações Estratégicas da Vigilância em Saúde – CIEVS/TO

NOTIFICAÇÕES PARA COVID-19

TABELA 2. Distribuição dos casos confirmados acumulados da COVID-19, segundo município de residência, TOCANTINS.

MUNICÍPIO	TOTAL
PALMAS	46.941
ARAGUAÍNA	34.751
GURUPI	13.245
PORTO NACIONAL	9.306
PARAÍSO DO TOCANTINS	7.724
COLINAS DO TOCANTINS	7.589
GUARÁI	3.248
FORMOSO DO ARAGUAIA	2.800
ARAGUATINS	2.422
MIRANORTE	2.384
XAMBIOÁ	2.331
TOCANTINÓPOLIS	2.146
PEDRO AFONSO	2.055
MIRACEMA DO TOCANTINS	1.943
LAGOA DA CONFUSÃO	1.828
ANANÁS	1.589
DIANÓPOLIS	1.579
AUGUSTINÓPOLIS	1.549
TAGUATINGA	1.343
PALMEIRÓPOLIS	1.206
ALVORADA	1.195
NATIVIDADE	1.172
NOVA OLINDA	1.064
GOIATINS	1.050
BURITI DO TOCANTINS	1.044
AXIXÁ DO TOCANTINS	1.029
ARRAIAS	1.024
PONTE ALTA DO TOCANTINS	998
PEIXE	959
ITACAJÁ	949
WANDERLÂNDIA	934
SILVANÓPOLIS	932
ARAGUAÇU	855
CARIRI DO TOCANTINS	841
COLMÉIA	840
BABAÇULÂNDIA	836
TOCANTÍNIA	815
SÃO BENTO DO TOCANTINS	800
SANTA FÉ DO ARAGUAIA	797
DIVINÓPOLIS DO TOCANTINS	788

Fonte: Centro de Informações Estratégicas
da Vigilância em Saúde – CIEVS/TO

MUNICÍPIO	TOTAL
BARROLÂNDIA	752
FIGUEIRÓPOLIS	746
ESPERANTINA	723
ARAGUACEMA	692
COMBINADO	691
DOIS IRMÃOS DO TOCANTINS	688
SÍTIO NOVO DO TOCANTINS	665
DARCINÓPOLIS	663
AGUIARNÓPOLIS	652
SAMPAIO	641
BREJINHO DE NAZARÉ	639
ALIANÇA DO TOCANTINS	633
SÃO MIGUEL DO TOCANTINS	627
BERNARDO SAYÃO	624
PALMEIRAS DO TOCANTINS	611
FÁTIMA	595
PEQUIZEIRO	590
CASEARA	576
ARAGUANÃ	565
MURICILÂNDIA	564
SÃO SEBASTIÃO DO TOCANTINS	564
ARAGOMINAS	544
MONTE DO CARMO	540
CARRASCO BONITO	536
ITAGUATINS	532
PIUM	532
NAZARÉ	507
TABOÇAO	501
CRISTALÂNDIA	500
PALMEIRANTE	499
ARAPOEMA	494
ITAPORÁ DO TOCANTINS	491
FILADÉLFIA	489
BANDEIRANTES DO TOCANTINS	475
SÃO VALÉRIO	475
RIO DOS BOIS	460
PARANÁ	449
COUTO MAGALHÃES	436
NOVA ROSALÂNDIA	436
ITAPIRATINS	415

MUNICÍPIO	TOTAL
MARIANÓPOLIS DO TOCANTINS	406
PAU D'ARCO	391
SANTA MARIA DO TOCANTINS	391
DUERÉ	373
PONTE ALTA DO BOM JESUS	370
RIACHINHO	366
MAURILÂNDIA DO TOCANTINS	363
APARECIDA DO RIO NEGRO	362
GOIANORTE	331
CAMPOS LINDOS	328
SANTA ROSA DO TOCANTINS	327
PRAIA NORTE	326
SANTA RITA DO TOCANTINS	325
PRESIDENTE KENNEDY	324
NOVO ACORDO	319
SANDOLÂNDIA	314
RECURSOLÂNDIA	311
PINDORAMA DO TOCANTINS	303
RIO SONO	299
SUCUPIRA	282
JAÚ DO TOCANTINS	280
LAGOA DO TOCANTINS	279
ABREULÂNDIA	277
PUGMIL	275
TALISMÃ	263
CARMOLÂNDIA	262
CONCEIÇÃO DO TOCANTINS	250
BRASILÂNDIA DO TOCANTINS	246
NOVO JARDIM	242
SANTA TEREZA DO TOCANTINS	240
ALMAS	236

MUNICÍPIO	TOTAL
ANGICO	236
PIRAQUÊ	225
AURORA DO TOCANTINS	219
CENTENÁRIO	214
TUPIRAMA	205
LUZINÓPOLIS	200
MATEIROS	197
CHAPADA DA NATIVIDADE	187
TUPIRATINS	174
SANTA TEREZINHA DO TOCANTINS	172
LAJEADO	169
SÃO SALVADOR DO TOCANTINS	168
CHAPADA DE AREIA	166
TAIPAS DO TOCANTINS	166
BARRA DO OURO	162
MONTE SANTO DO TOCANTINS	156
LAVANDEIRA	149
LIZARDA	149
RIO DA CONCEIÇÃO	142
SÃO FÉLIX DO TOCANTINS	141
CRIXÁS DO TOCANTINS	139
JUARINA	138
PORTO ALEGRE DO TOCANTINS	137
BOM JESUS DO TOCANTINS	135
IPUEIRAS	121
CACHOEIRINHA	119
OLIVEIRA DE FÁTIMA	118
NOVO ALEGRE	103
TOTAL	203.981

NOTIFICAÇÕES PARA COVID-19

TABELA 3. Distribuição dos óbitos confirmados acumulados da COVID-19, segundo município de residência, TOCANTINS.

MUNICÍPIO	TOTAL
PALMAS	592
ARAGUAÍNA	485
GURUPI	230
PORTO NACIONAL	188
PARAÍSO DO TOCANTINS	168
COLINAS DO TOCANTINS	132
GUARÁI	72
ARAGUATINS	64
FORMOSO DO ARAGUAIA	57
MIRANORTE	56
MIRACEMA DO TOCANTINS	50
NOVA OLINDA	43
TOCANTINÓPOLIS	43
DIANÓPOLIS	33
XAMBIOÁ	32
PEDRO AFONSO	28
AUGUSTINÓPOLIS	27
ANANÁS	25
PALMEIRÓPOLIS	25
TAGUATINGA	25
COLMÉIA	24
LAGOA DA CONFUSÃO	24
NATIVIDADE	24
SILVANÓPOLIS	23
ALIANÇA DO TOCANTINS	20
ALVORADA	20
ARAGUAÇU	20
BARROLÂNDIA	20
PEIXE	20
AXIXÁ DO TOCANTINS	19
DOIS IRMÃOS DO TOCANTINS	19
BURITI DO TOCANTINS	18
ESPERANTINA	18
BREJINHO DE NAZARÉ	16
WANDERLÂNDIA	16
ARAGUANÁ	15
CRISTALÂNDIA	15
FIGUEIRÓPOLIS	15
ITAGUATINS	15
SÃO MIGUEL DO TOCANTINS	15
PONTE ALTA DO TOCANTINS	14
AGUIARNÓPOLIS	13
ARAGUACEMA	13
CARIRI DO TOCANTINS	13
CASEARA	13
ITACAJÁ	13
MARIANÓPOLIS DO TOCANTINS	13
SANTA FÉ DO ARAGUAIA	13
SÃO VALÉRIO	13
BERNARDO SAYÃO	12
NOVA ROSALÂNDIA	12
TOCANTÍNIA	12
APARECIDA DO RIO NEGRO	11
ARAPOEMA	11
DARCINÓPOLIS	11
GOIATINS	11
MONTE DO CARMO	11
ARRAIAS	10
COMBINADO	10
DUERÉ	10
JAÚ DO TOCANTINS	10
ARAGOMINAS	9
CONCEIÇÃO DO TOCANTINS	9
DIVINÓPOLIS DO TOCANTINS	9
PEQUIZEIRO	9
SÍTIO NOVO DO TOCANTINS	9
BANDEIRANTES DO TOCANTINS	8
FÁTIMA	8

Fonte: Centro de Informações Estratégicas da Vigilância em Saúde – CIEVS/TO

MUNICÍPIO	TOTAL
TABOÃO	8
PALMEIRANTE	8
PONTE ALTA DO BOM JESUS	8
RIO DOS BOIS	8
SAMPAIO	8
SANDOLÂNDIA	8
SÃO BENTO DO TOCANTINS	8
SÃO SEBASTIÃO DO TOCANTINS	8
CENTENÁRIO	7
COUTO MAGALHÃES	7
GOIANORTE	7
LAGOA DO TOCANTINS	7
NAZARÉ	7
PARANÁ	7
PAU D'ARCO	7
PIUM	7
PRAIA NORTE	7
PRESIDENTE KENNEDY	7
RIACHINHO	7
SANTA ROSA DO TOCANTINS	7
ABREULÂNDIA	6
BARRA DO OURO	6
BRASILÂNDIA DO TOCANTINS	6
CARRASCO BONITO	6
FILADÉLFIA	6
MONTE SANTO DO TOCANTINS	6
PALMEIRAS DO TOCANTINS	6
RECURSOLÂNDIA	6
SANTA TEREZA DO TOCANTINS	6
ALMAS	5
AURORA DO TOCANTINS	5
BABAÇULÂNDIA	5
CARMOLÂNDIA	5
SANTA TEREZINHA DO TOCANTINS	5
ANGICO	4
IPUEIRAS	4
ITAPIRATINS	4
LAJEADO	4
MAURILÂNDIA DO TOCANTINS	4
NOVO ACORDO	4
NOVO ALEGRE	4
PINDORAMA DO TOCANTINS	4
SÃO SALVADOR DO TOCANTINS	4
BOM JESUS DO TOCANTINS	3
CAMPOS LINDOS	3
CHAPADA DE AREIA	3
ITAPORÁ DO TOCANTINS	3
LIZARDA	3
RIO SONO	3
TUPIRATINS	3
CACHOEIRINHA	2
CHAPADA DA NATIVIDADE	2
JUARINA	2
LUZINÓPOLIS	2
MURICILÂNDIA	2
NOVO JARDIM	2
PORTO ALEGRE DO TOCANTINS	2
RIO DA CONCEIÇÃO	2
SANTA MARIA DO TOCANTINS	2
SANTA RITA DO TOCANTINS	2
SÃO FÉLIX DO TOCANTINS	2
TALISMÃ	2
TUPIRAMA	2
OLIVEIRA DE FÁTIMA	1
PIRAQUÊ	1
PUGMIL	1
SUCUPIRA	1
TOTAL	3.375

DETALHES DOS NOVOS ÓBITOS

1. Mulher, 66 anos, residente em Palmas. Comorbidades: não relatado. Óbito em 03/04/21 no Hospital Municipal de Marabá (PA).
2. Mulher, 41 anos, residente em Araguañã. Comorbidades: não relatado. Óbito em 05/06/21 no Hospital Geral de Palmas.
3. Homem, 85 anos, residente em Sandolândia. Comorbidades: diabetes e hipertensão. Óbito em 05/07/21 no Hospital Regional de Araguaçu.
4. Mulher, 59 anos, residente em nova Olinda. Comorbidades: hipertensão e obesidade. Óbito em 11/07/21 no Hospital Oswaldo Cruz.
5. Homem, 79 anos. Residente em Pindorama. Comorbidades: hipertensão e doença renal crônica adquirida. Óbito em 04/07/2021 no Hospital Geral de Palmas.
6. Homem, 99 anos, residente em Brejinho de Nazaré. Comorbidades: enfisema pulmonar. Óbito em 23/06/21 no Hospital de Brejinho de Nazaré.
7. Homem, 74 anos, residente em Palmas. Comorbidade: hipertensão. Óbito em 02/07/21 no Instituto Ortopédico de Palmas.
8. Homem, 94 anos, residente em Palmas. Comorbidade: hipertensão. Óbito em 06/07/21 no Hospital Palmas Medical.
9. Criança, 9 anos, residente em Palmas. Comorbidade: polineuropatia. Óbito em 09/07/21 Hospital e Maternidade Cristo Rei.
10. Mulher, 83 anos, residente em Palmas. Comorbidades: doença pulmonar obstrutiva crônica e diabetes. Óbito em 09/07/21 no Hospital Unimed Palmas.
11. Homem, 47 anos. Residente em Arraias. Comorbidades: neoplasia e insuficiência renal. Óbito dia 20/04/21 no Hospital das Clínicas de Ribeirão Preto.

O DETALHAMENTO DOS CASOS ACUMULADOS PODEM SER ACESSADOS NO SITE DA SECRETARIA DA SAÚDE
integra.saude.to.gov.br/covid19

OBSERVAÇÕES:

O Estado possui uma plataforma onde todos podem acompanhar os números da Covid-19 no Tocantins: <http://coronavirus.to.gov.br>

A Secretaria de Estado da Saúde (SES) esclarece que o banco de dados do Estado é dinâmico, em virtude do fechamento das investigações epidemiológicas, que alteram principalmente locais de residência dos casos positivos, trazendo modificações diárias no acumulado dos municípios e no total geral do Estado.

Os dados consolidados neste boletim são referentes às notificações recebidas no último dia, que podem abordar resultados diagnosticados em dias anteriores e notificados posteriormente ao CIEVS Estadual. Para manter a credibilidade dos dados contabilizados, os gráficos apresentam a distribuição de novos casos de acordo com a data do diagnóstico e não sua notificação, por parte dos municípios. Em cada edição, o boletim apresenta a distribuição dos novos casos também por este critério.



Todas as informações que constam no boletim são provenientes dos sistemas oficiais do Ministério da Saúde alimentados pelos municípios:

Sistema Gerenciador de Ambiente Laboratorial (GAL) é o sistema utilizado pelos municípios para cadastro das mostras que serão encaminhadas ao Lacen para realização dos exames.

E-SUS-VE é a ferramenta de registro de notificação de casos suspeitos da Covid-19.

SIVEP-Gripe, é o Sistema de Informação da Vigilância Epidemiológica da Gripe, utilizado para notificação dos casos de Síndrome Respiratória Aguda Grave (SRAG) em unidades hospitalares e unidades de Pronto Atendimento (UPA).

SIM é o sistema de Informação sobre mortalidade, desenvolvido pelo Ministério da Saúde para unificação dos dados sobre óbitos no país.

Considerando o aumento recente de casos positivos que tem demandado tempo excessivo para confirmação de residências junto aos municípios, o Estado prevê o preenchimento correto de informações nas plataformas que serão utilizadas para consolidação dos boletins diários e a atualização da residência nos cartões SUS utilizado nos cadastros dos sistemas.

O Estado não irá confirmar residências junto aos municípios, estes devem ficar atentos aos dados informados nos Boletins Epidemiológicos diários, nos sistemas de notificação e cadastros de exames no Lacen.

Qualquer divergência deverá ser informada ao Cievs/COE do Estado que fará as correções nos próximos boletins.

Os dados contidos no boletim são consolidados com resultados de exames realizados no Lacen e notificações recebidas dos municípios até as 23:59h do último dia.