

## NOTIFICAÇÕES PARA COVID-19

CASOS CONFIRMADOS

**78.878**

CASOS RECUPERADOS

**70.809**

CASOS ATIVOS  
(EM ISOLAMENTO DOMICILIAR OU HOSPITALAR)

**6.923**

ÓBITOS

**1.146**

CASOS NOTIFICADOS

**248.135**

HOSPITALIZAÇÃO COVID

**94**

LEITOS PÚBLICOS **71**

CLÍNICOS **29**

UTI COVID **42**

LEITOS PRIVADOS **23**

CLÍNICOS **15**

UTI COVID **8**



## 249º BOLETIM EPIDEMIOLÓGICO DE NOTIFICAÇÕES DA COVID-19 NO TOCANTINS

A Secretaria de Estado da Saúde (SES) informa que nesta quinta-feira, 19 de novembro, foram contabilizados 274 novos casos confirmados para Covid-19. Deste total, 123 foram registrados nas últimas 24 horas e o restante por exames coletados em dias anteriores e que tiveram seus resultados liberados na data de ontem.

Desta forma, hoje o Tocantins registra um total de 248.135 pessoas notificadas com a Covid-19 e acumula 78.878 casos confirmados da doença. Destes, 70.809 pacientes estão recuperados e 6.923 estão ainda ativos (em isolamento domiciliar ou hospitalar), além de 1.146 óbitos.

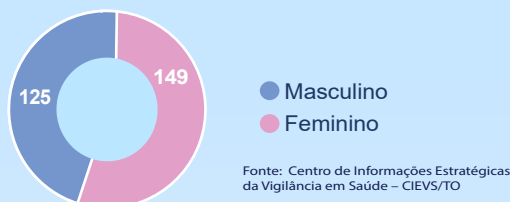
**TABELA 1.** Distribuição dos novos casos confirmados para COVID-19, segundo município de residência, TOCANTINS.

MUNICÍPIO	TOTAL
1 PALMAS	66
2 GURUPI	39
3 ARAGUAÍNA	27
4 FIGUEIRÓPOLIS	25
5 ANANÁS	15
6 COLINAS DO TOCANTINS	14
7 AXIXÁ DO TOCANTINS	12
8 WANDERLÂNDIA	8
9 CHAPADA DE AREIA	5
10 DIVINÓPOLIS DO TOCANTINS	5
11 ARAGUAÇU	4
12 ARRAIAS	4
13 AUGUSTINÓPOLIS	4
14 TUPIRAMA	4
15 BABAÇULÂNDIA	3
16 OLIVEIRA DE FÁTIMA	3
17 SÃO BENTO DO TOCANTINS	3
18 XAMBIOÁ	3
19 ARAGUACEMA	2
20 FILADÉLFIA	2
21 ITAPIRATINS	2

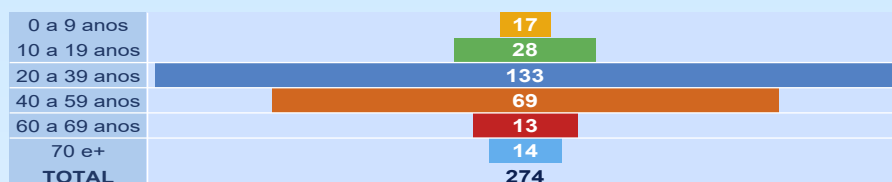
Fonte: Centro de Informações Estratégicas da Vigilância em Saúde - CIEVS/TO

MUNICÍPIO	TOTAL
22 LAGOA DA CONFUSÃO	2
23 MIRANORTE	2
24 NATIVIDADE	2
25 PORTO NACIONAL	2
26 AGUIARNÓPOLIS	1
27 ARAGUATINS	1
28 BREJINHO DE NAZARÉ	1
29 CARRASCO BONITO	1
30 CRISTALÂNDIA	1
31 DOIS IRMÃOS DO TOCANTINS	1
32 GUARÁI	1
33 NOVA ROSALÂNDIA	1
34 PALMEIRANTE	1
35 PONTE ALTA DO TOCANTINS	1
36 RIO DOS BOIS	1
37 RIO SONO	1
38 SANTA MARIA DO TOCANTINS	1
39 SÃO MIGUEL DO TOCANTINS	1
40 TAGUATINGA	1
41 TOCANTINÓPOLIS	1
<b>TOTAL</b>	<b>274</b>

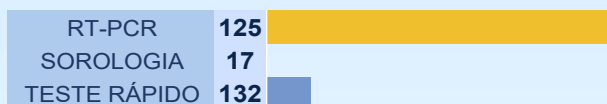
**GRÁFICO 1. GRÁFICO 1.** Distribuição dos novos casos confirmados da COVID-19, segundo sexo, TOCANTINS.



**GRÁFICO 2.** Distribuição dos novos casos confirmados da COVID-19, segundo Faixa Etária, TOCANTINS.



**GRÁFICO 3.** Perfil dos exames confirmados segundo tipo do teste, TOCANTINS.



**IMAGEM 1.** Distribuição dos casos confirmados por Coronavírus segundo o município de residência.



## NOTIFICAÇÕES PARA COVID-19

**TABELA 2. Distribuição dos casos confirmados acumulados da COVID-19, segundo município de residência, TOCANTINS.**

	MUNICÍPIO	TOTAL
1	PALMAS	18485
2	ARAGUAÍNA	16333
3	COLINAS DO TOCANTINS	4107
4	GURUPI	4049
5	PORTO NACIONAL	2831
6	PARAÍSO DO TOCANTINS	2607
7	GUARÁI	1386
8	FORMOSO DO ARAGUAIA	1292
9	ARAGUATINS	1021
10	XAMBIOÁ	988
11	TOCANTINÓPOLIS	954
12	MIRACEMA DO TOCANTINS	776
13	PEDRO AFONSO	762
14	AUGUSTINÓPOLIS	720
15	MIRANORTE	694
16	LAGOA DA CONFUSÃO	674
17	GOIATINS	617
18	ALVORADA	551
19	ARAGUAÇU	527
20	AXIXÁ DO TOCANTINS	502
21	ITACAJÁ	481
22	NOVA OLINDA	443
23	ANANÁS	437
24	AGUIARNÓPOLIS	436
25	DIANÓPOLIS	431
26	DARCINÓPOLIS	422
27	TOCANTÍNIA	412
28	BABAÇULÂNDIA	411
29	SÃO BENTO DO TOCANTINS	385
30	PALMEIRANTE	374
31	WANDERLÂNDIA	373
32	PALMEIRAS DO TOCANTINS	362
33	ESPERANTINA	341
34	SAMPAIO	341
35	NATIVIDADE	340
36	SÃO MIGUEL DO TOCANTINS	336
37	FIGUEIRÓPOLIS	329
38	SANTA FÉ DO ARAGUAIA	296
39	CAMPOS LINDOS	292
40	PEIXE	283

Fonte: Centro de Informações Estratégicas da Vigilância em Saúde – CIEVS/TO

	MUNICÍPIO	TOTAL
41	COLMÉIA	281
42	SÍTIO NOVO DO TOCANTINS	277
43	SÃO SEBASTIÃO DO TOCANTINS	276
44	BURITI DO TOCANTINS	273
45	DIVINÓPOLIS DO TOCANTINS	267
46	FILADÉLFIA	266
47	SILVANÓPOLIS	265
48	CARRASCO BONITO	260
49	PALMEIRÓPOLIS	245
50	ARAGOMINAS	232
51	BARROLÂNDIA	231
52	COMBINADO	220
53	PIUM	220
54	NAZARÉ	210
55	FÁTIMA	208
56	CARIRI DO TOCANTINS	206
57	PEQUIZEIRO	189
58	ALIANÇA DO TOCANTINS	182
59	PRAIA NORTE	181
60	PONTE ALTA DO TOCANTINS	179
61	ITAPIRATINS	174
62	ARAGUANÁ	173
63	RIO SONO	173
64	TABOCÃO	169
65	PAU D'ARCO	162
66	ITAGUATINS	161
67	PARANÁ	157
68	ARRAIAS	151
69	NOVA ROSALÂNDIA	146
70	SANDOLÂNDIA	146
71	SANTA TEREZA DO TOCANTINS	145
72	TAGUATINGA	140
73	RIACHINHO	138
74	ARAPOEMA	137
75	RIO DOS BOIS	136
76	LUZINÓPOLIS	134
77	MONTE DO CARMO	122
78	COUTO MAGALHÃES	116
79	CASEARA	115
80	DUERÉ	115

	MUNICÍPIO	TOTAL
81	CENTENÁRIO	114
82	MURICILÂNDIA	113
83	ITAPORÁ DO TOCANTINS	112
84	GOIANORTE	107
85	PUGMIL	107
86	TALISMÃ	105
87	BOM JESUS DO TOCANTINS	101
88	RECURSOLÂNDIA	101
89	TUPIRAMA	101
90	MARIANÓPOLIS DO TOCANTINS	98
91	ABREULÂNDIA	95
92	BREJINHO DE NAZARÉ	94
93	ALMAS	93
94	SANTA TEREZINHA DO TOCANTINS	92
95	PRESIDENTE KENNEDY	90
96	CARMOLÂNDIA	86
97	DOIS IRMÃOS DO TOCANTINS	86
98	BANDEIRANTES DO TOCANTINS	82
99	CRISTALÂNDIA	82
100	JAU DO TOCANTINS	80
101	BARRA DO OURO	79
102	LIZARDA	76
103	CHAPADA DE AREIA	74
104	MAURILÂNDIA DO TOCANTINS	74
105	ÂNGICO	71
106	SÃO FÉLIX DO TOCANTINS	68
107	SUCUPIRA	68
108	LAGOA DO TOCANTINS	67
109	APARECIDA DO RIO NEGRO	65
110	BERNARDO SAYÃO	65
111	NOVO ACORDO	65

	MUNICÍPIO	TOTAL
112	OLIVEIRA DE FÁTIMA	64
113	CHAPADA DA NATIVIDADE	63
114	SANTA RITA DO TOCANTINS	63
115	CRIXÁS DO TOCANTINS	62
116	LAJEADO	61
117	ARAGUACEMA	57
118	MONTE SANTO DO TOCANTINS	57
119	AURORA DO TOCANTINS	56
120	RIO DA CONCEICAO	54
121	BRASILÂNDIA DO TOCANTINS	53
122	NOVO JARDIM	53
123	PINDORAMA DO TOCANTINS	49
124	JUARINA	48
125	PIRAQUÊ	48
126	SANTA ROSA DO TOCANTINS	47
127	LAVANDEIRA	37
128	PONTE ALTA DO BOM JESUS	36
129	SÃO VALÉRIO	36
130	CONCEIÇÃO DO TOCANTINS	34
131	SÃO SALVADOR DO TOCANTINS	33
132	IPUEIRAS	32
133	SANTA MARIA DO TOCANTINS	31
134	TAIPAS DO TOCANTINS	30
135	CACHOEIRINHA	28
136	MATEIROS	24
137	TUPIRATINS	18
138	NOVO ALEGRE	8
139	PORTO ALEGRE DO TOCANTINS	6
<b>TOTAL</b>		<b>78.878</b>

## NOTIFICAÇÕES PARA COVID-19

**TABELA 3. Distribuição dos óbitos confirmados acumulados da COVID-19, segundo município de residência, TOCANTINS.**

MUNICÍPIO	TOTAL	MUNICÍPIO	TOTAL
1 ARAGUAÍNA	233	57 PONTE ALTA DO TOCANTINS	4
2 PALMAS	197	58 SANDOLÂNDIA	4
3 GURUPI	56	59 SANTA FÉ DO ARAGUAIA	4
4 PORTO NACIONAL	52	60 TAGUATINGA	4
5 PARAÍSO DO TOCANTINS	49	61 ALIANÇA DO TOCANTINS	3
6 COLINAS DO TOCANTINS	43	62 ARAGOMINAS	3
7 ARAGUATINS	29	63 ARAPOEMA	3
8 GUARÁI	24	64 BERNARDO SAYÃO	3
9 TOCANTINÓPOLIS	21	65 CASEARA	3
10 NOVA OLINDA	18	66 CONCEIÇÃO DO TOCANTINS	3
11 FORMOSO DO ARAGUAIA	17	67 DUERÉ	3
12 MIRANORTE	16	68 FÁTIMA	3
13 XAMBIOÁ	15	69 TABOÃO	3
14 PEDRO AFONSO	12	70 JAU DO TOCANTINS	3
15 ANANÁS	11	71 SAMPAIO	3
16 MIRACEMA DO TOCANTINS	11	72 SANTA TEREZINHA DO TOCANTINS	3
17 ALVORADA	10	73 SÃO BENTO DO TOCANTINS	3
18 AUGUSTINÓPOLIS	10	74 ALMAS	2
19 AGUIARNÓPOLIS	9	75 CAMPOS LINDOS	2
20 ARAGUAÇU	9	76 CHAPADA DE AREIA	2
21 DIANÓPOLIS	9	77 CRISTALÂNDIA	2
22 ARAGUANÁ	8	78 GOIANORTE	2
23 COLMEIA	8	79 ITAGUATINS	2
24 ESPERANTINA	8	80 LIZARDA	2
25 SÃO MIGUEL DO TOCANTINS	8	81 LUZINÓPOLIS	2
26 FIGUEIRÓPOLIS	7	82 NATIVIDADE	2
27 ITACAJÁ	7	83 PARANÁ	2
28 PALMEIRÓPOLIS	7	84 PONTE ALTA DO BOM JESUS	2
29 SILVANÓPOLIS	7	85 PRAIA NORTE	2
30 PAU D'ARCO	6	86 PRESIDENTE KENNEDY	2
31 PEIXE	6	87 SANTA ROSA DO TOCANTINS	2
32 BARRA DO OURO	5	88 SANTA TEREZA DO TOCANTINS	2
33 COUTO MAGALHÃES	5	89 TUPIRAMA	2
34 DARWINÓPOLIS	5	90 ANGICO	1
35 DOIS IRMÃOS DO TOCANTINS	5	91 APARECIDA DO RIO NEGRO	1
36 GOIATINS	5	92 ARAGUACEMA	1
37 LAGOA DA CONFUSÃO	5	93 BANDEIRANTES DO TOCANTINS	1
38 MARIANÓPOLIS DO TOCANTINS	5	94 BRASILÂNDIA DO TOCANTINS	1
39 NAZARÉ	5	95 CARMOLÂNDIA	1
40 PALMEIRAS DO TOCANTINS	5	96 CHAPADA DA NATIVIDADE	1
41 PEQUIZEIRO	5	97 IPUEIRAS	1
42 SÍTIO NOVO DO TOCANTINS	5	98 JUARINA	1
43 TOCANTÍNIA	5	99 LAJEADO	1
44 WANDERLÂNDIA	5	100 MAURILÂNDIA DO TOCANTINS	1
45 ABREULÂNDIA	4	101 MONTE DO CARMO	1
46 AXIXÁ DO TOCANTINS	4	102 MONTE SANTO DO TOCANTINS	1
47 BABAÇULÂNDIA	4	103 NOVO ALEGRE	1
48 BARROLÂNDIA	4	104 OLIVEIRA DE FÁTIMA	1
49 BREJINHO DE NAZARÉ	4	105 PIRAQUÊ	1
50 CARIRI DO TOCANTINS	4	106 PIUM	1
51 CENTENÁRIO	4	107 RECURSOLÂNDIA	1
52 COMBINADO	4	108 RIO DOS BOIS	1
53 FILADÉLFIA	4	109 RIO SONO	1
54 LAGOA DO TOCANTINS	4	110 SANTA RITA DO TOCANTINS	1
55 NOVA ROSALÂNDIA	4	111 SÃO SEBASTIÃO DO TOCANTINS	1
56 PALMEIRANTE	4	112 TALISMÁ	1
		<b>TOTAL</b>	<b>1.146</b>

Fonte: Centro de Informações Estratégicas da Vigilância em Saúde – CIEVS/TO

### DETALHES DOS NOVOS ÓBITOS

1. Homem de 37 anos, residente de Ponte Alta do Tocantins. Comorbidades: sem relato. Óbito no dia 14/12/20 no Hospital Geral de Palmas.
2. Mulher de 72 anos, residente de Natividade. Comorbidades: Sem relato. Óbito no dia 15/11/20 no Hospital Geral de Palmas.

O DETALHAMENTO DOS CASOS ACUMULADOS PODEM SER ACESSADOS NO SITE DA SECRETARIA DA SAÚDE  
[integra.saude.to.gov.br/covid19](http://integra.saude.to.gov.br/covid19)

## OBSERVAÇÕES:

O Estado possui uma plataforma onde todos podem acompanhar os números da Covid-19 no Tocantins: <http://coronavirus.to.gov.br>

A Secretaria de Estado da Saúde (SES) esclarece que o banco de dados do Estado é dinâmico, em virtude do fechamento das investigações epidemiológicas, que alteram principalmente locais de residência dos casos positivos, trazendo modificações diárias no acumulado dos municípios e no total geral do Estado.

Os dados consolidados neste boletim são referentes às notificações recebidas no último dia, que podem abordar resultados diagnosticados em dias anteriores e notificados posteriormente ao Cievs Estadual. Para manter a credibilidade dos dados contabilizados, os gráficos apresentam a distribuição de novos casos de acordo com a data do diagnóstico e não sua notificação, por parte dos municípios. Em cada edição, o boletim apresenta a distribuição dos novos casos também por este critério.

Todas as informações que constam no boletim são provenientes dos sistemas oficiais do Ministério da Saúde alimentados pelos municípios:

**Sistema Gerenciador de Ambiente Laboratorial (GAL)** é o sistema utilizado pelos municípios para cadastro das mostras que serão encaminhadas ao Lacen para realização dos exames.

**E-SUS-VE** é a ferramenta de registro de notificação de casos suspeitos da Covid-19.

**SIVEP-Gripe**, é o Sistema de Informação da Vigilância Epidemiológica da Gripe, utilizado para notificação dos casos de Síndrome Respiratória Aguda Grave (SRAG) em unidades hospitalares e unidades de Pronto Atendimento (UPA).

**SIM** é o sistema de Informação sobre mortalidade, desenvolvido pelo Ministério da Saúde para unificação dos dados sobre óbitos no país.

Considerando o aumento recente de casos positivos que tem demandado tempo excessivo para confirmação de residências junto aos municípios, o Estado prevê o preenchimento correto de informações nas plataformas que serão utilizadas para consolidação dos boletins diários e a atualização da residência nos cartões SUS utilizado nos cadastros dos sistemas.

**O Estado não irá confirmar residências junto aos municípios, estes devem ficar atentos aos dados informados nos Boletins Epidemiológicos diários, nos sistemas de notificação e cadastros de exames no Lacen.**

Qualquer divergência deverá ser informada ao Cievs/COE do Estado que fará as correções nos próximos boletins.

Os dados contidos no boletim são consolidados com resultados de exames realizados no Lacen e notificações recebidas dos municípios até as 23:59h do último dia.